



ВЕСТНИК МОСКВЫ

ISSN 2713-0592

Сентябрь 2023

Специальный выпуск № 35



ВЕСТНИК МОСКВЫ

Сентябрь 2023 года | Спецвыпуск № 35

Постановления Правительства Москвы

О внесении изменений в постановление Правительства Москвы от 28 марта 2017 г. № 120-ПП от 28.08.23 № 1622-ПП	2
О внесении изменений в постановление Правительства Москвы от 28 марта 2017 г. № 120-ПП от 28.08.23 № 1623-ПП	6
О внесении изменений в постановление Правительства Москвы от 28 марта 2017 г. № 120-ПП от 29.08.23 № 1645-ПП	12
О внесении изменений в постановление Правительства Москвы от 28 марта 2017 г. № 120-ПП от 29.08.23 № 1646-ПП	16
О внесении изменений в постановление Правительства Москвы от 28 марта 2017 г. № 120-ПП от 29.08.23 № 1647-ПП	20
О внесении изменений в постановление Правительства Москвы от 28 марта 2017 г. № 120-ПП от 29.08.23 № 1648-ПП	23
О внесении изменений в постановление Правительства Москвы от 28 марта 2017 г. № 120-ПП от 29.08.23 № 1649-ПП	26
О внесении изменений в постановление Правительства Москвы от 28 марта 2017 г. № 120-ПП от 29.08.23 № 1650-ПП	29
О внесении изменений в постановление Правительства Москвы от 28 марта 2017 г. № 120-ПП от 29.08.23 № 1651-ПП	32
О внесении изменений в постановление Правительства Москвы от 28 марта 2017 г. № 120-ПП от 29.08.23 № 1652-ПП	35
О внесении изменений в постановление Правительства Москвы от 28 марта 2017 г. № 120-ПП от 29.08.23 № 1653-ПП	38
О внесении изменений в постановление Правительства Москвы от 28 марта 2017 г. № 120-ПП от 29.08.23 № 1654-ПП	41
О внесении изменений в постановление Правительства Москвы от 28 марта 2017 г. № 120-ПП от 29.08.23 № 1655-ПП	46
О внесении изменения в постановление Правительства Москвы от 28 марта 2017 г. № 120-ПП от 29.08.23 № 1657-ПП	48
О внесении изменений в постановление Правительства Москвы от 19 ноября 2020 г. № 2013-ПП от 29.08.23 № 1675-ПП	50

Постановления Правительства Москвы



О внесении изменений в постановление Правительства Москвы от 28 марта 2017 г. № 120-ПП

Постановление Правительства Москвы от 28 августа 2023 года № 1622-ПП

В соответствии с Градостроительным кодексом Российской Федерации, Законом города Москвы от 25 июня 2008 г. № 28 «Градостроительный кодекс города Москвы», постановлениями Правительства Москвы от 7 апреля 2009 г. № 270-ПП «О создании Городской комиссии по вопросам градостроительства, землепользования и застройки при Правительстве Москвы и об утверждении положений о Городской и окружной комиссиях по вопросам градостроительства, землепользования и застройки при Правительстве Москвы», от 22 марта 2022 г. № 438-ПП «О реализации положений пункта 2 статьи 7 Федерального закона от 14 марта 2022 г. № 58-ФЗ «О внесении изменений в отдельные законодательные акты Российской Федерации» **Правительство Москвы постановляет:**

1. Внести изменения в постановление Правительства Москвы от 28 марта 2017 г. № 120-ПП «Об утверждении правил землепользования и застройки города Москвы»:

1.1. Карту градостроительного зонирования «Границы территориальных зон и виды разрешенного использования земельных участков и объектов капитального строительства. Поселение Первомайское города Москвы» раздела 1 книги 13 территориальной части правил землепользования и застройки приложения к постановлению дополнить изображениями территориальных зон согласно приложению 1 к настоящему постановлению.

1.2. Карту градостроительного зонирования «Границы территориальных зон, подзон территориальных зон и предельные параметры разрешенного строительства, реконструкции объектов капитального строительства. Поселение Первомайское города Москвы» раздела 1 книги 13 территориальной части правил землепользования и застройки приложения к постановлению дополнить изображениями территориальных зон согласно приложению 2 к настоящему постановлению.

1.3. Подраздел 2.7 раздела 2 книги 13 территориальной части правил землепользования и застройки приложения к постановлению дополнить подразделами в редакции согласно приложению 3 к настоящему постановлению.

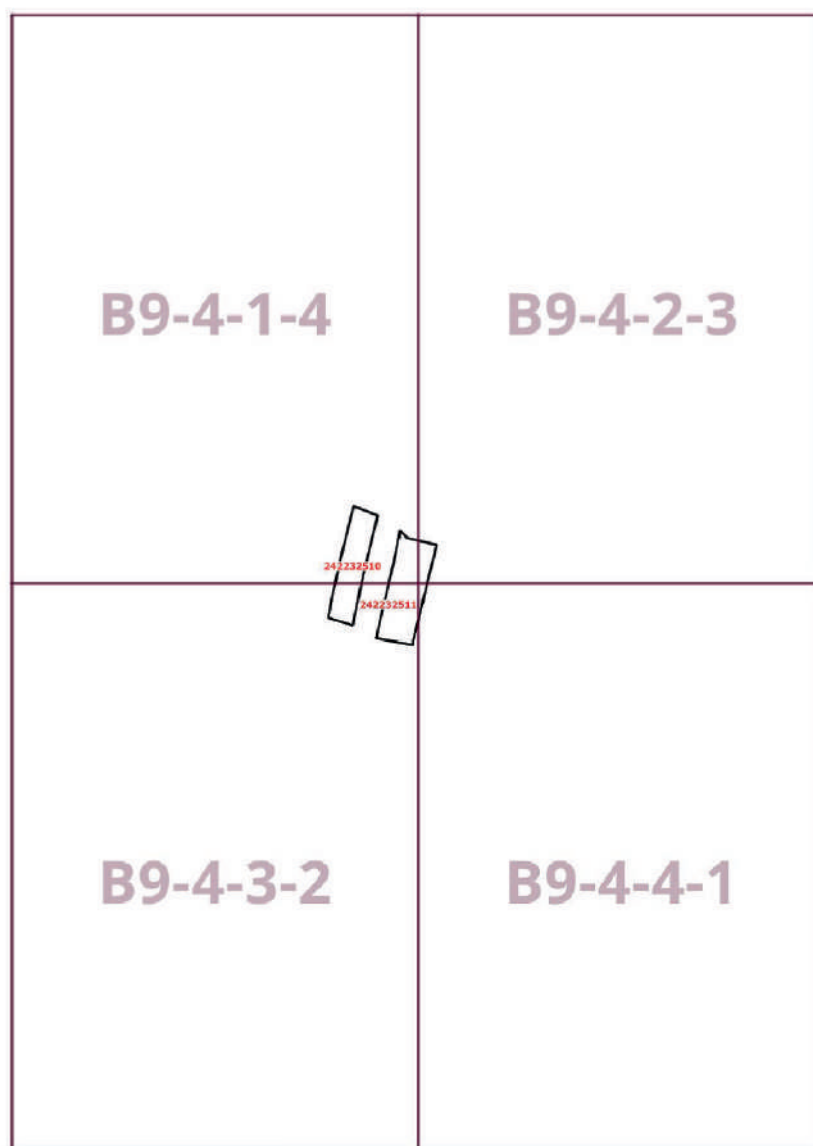
2. Контроль за выполнением настоящего постановления возложить на заместителя Мэра Москвы в Правительстве Москвы по вопросам градостроительной политики и строительства Бочкарева А.Ю.

Мэр Москвы **С.С.Собянин**

Приложение 1
к постановлению Правительства Москвы
от 28 августа 2023 г. № 1622-ПП

**Внесение изменений в приложение к постановлению Правительства Москвы
от 28 марта 2017 г. № 120-ПП**

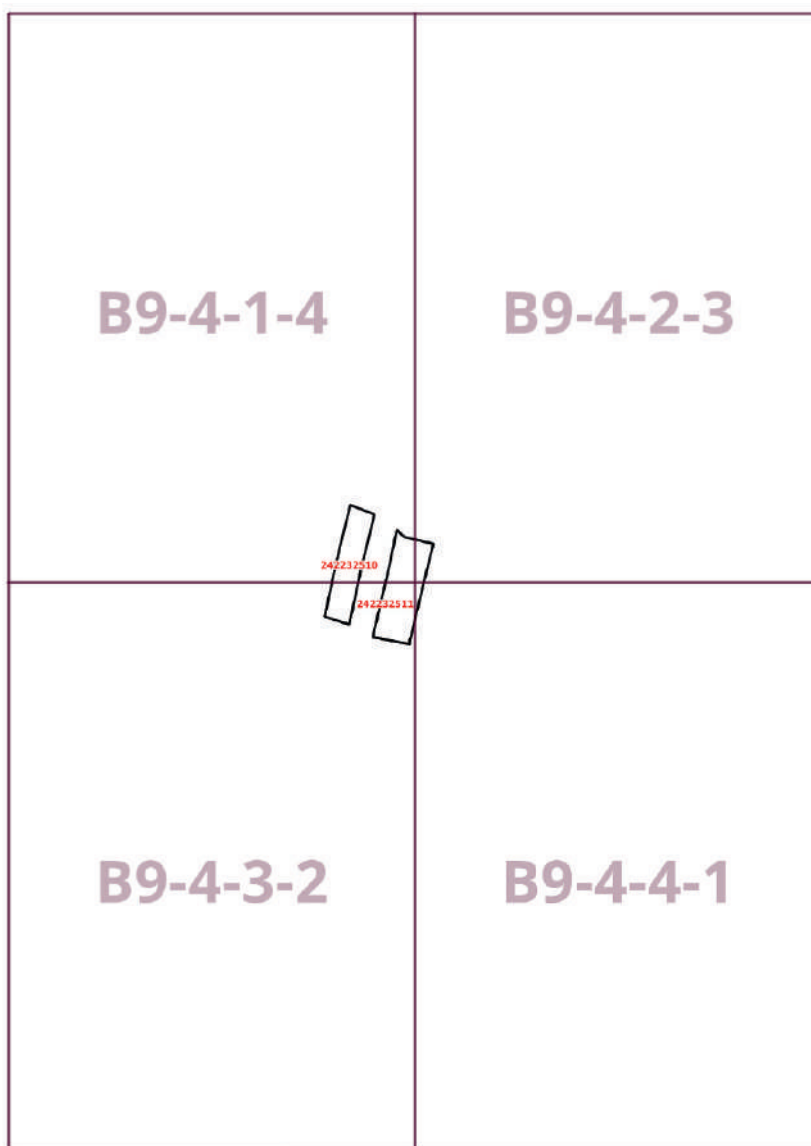
Книга 13
Троицкий административный округ города Москвы
Карта градостроительного зонирования
Границы территориальных зон и виды разрешенного использования
земельных участков и объектов капитального строительства
поселение Первомайское города Москвы



Приложение 2
к постановлению Правительства Москвы
от 28 августа 2023 г. № 1622-ПП

**Внесение изменений в приложение к постановлению Правительства Москвы
от 28 марта 2017 г. № 120-ПП**

Книга 13
Троицкий административный округ города Москвы
Карта градостроительного зонирования
Границы территориальных зон, подзон территориальных зон и предельные параметры
разрешенного строительства, реконструкции объектов капитального строительства
поселение Первомайское города Москвы



Приложение 3
к постановлению Правительства Москвы
от 28 августа 2023 г. № 1622-ПП

**Внесение изменений в приложение к постановлению Правительства Москвы
от 28 марта 2017 г. № 120-ПП**

Книга 13
Троицкий административный округ города Москвы
2.7. на территории поселения Первомайское города Москвы

Пункт 191

Территориальная зона	242232510
Основные виды разрешенного использования	2.1. Для индивидуального жилищного строительства
Условно разрешенные виды использования	
Вспомогательные виды	
Максимальный процент застройки (%)	Не установлен
Высота застройки (м)	15
Плотность застройки (тыс.кв.м/га)	4
Минимальные и (или) максимальные размеры земельных участков (га)	Максимальный – 0,3071
Иные показатели	

Пункт 192

Территориальная зона	242232511
Основные виды разрешенного использования	2.1. Для индивидуального жилищного строительства
Условно разрешенные виды использования	
Вспомогательные виды	
Максимальный процент застройки (%)	Не установлен
Высота застройки (м)	15
Плотность застройки (тыс.кв.м/га)	4
Минимальные и (или) максимальные размеры земельных участков (га)	Максимальный – 0,4107
Иные показатели	

О внесении изменений в постановление Правительства Москвы от 28 марта 2017 г. № 120-ПП

Постановление Правительства Москвы от 28 августа 2023 года № 1623-ПП

В соответствии с Градостроительным кодексом Российской Федерации, Законом города Москвы от 25 июня 2008 г. № 28 «Градостроительный кодекс города Москвы», постановлениями Правительства Москвы от 7 апреля 2009 г. № 270-ПП «О создании Городской комиссии по вопросам градостроительства, землепользования и застройки при Правительстве Москвы и об утверждении положений о Городской и окружной комиссиях по вопросам градостроительства, землепользования и застройки при Правительстве Москвы», от 22 марта 2022 г. № 438-ПП «О реализации положений пункта 2 статьи 7 Федерального закона от 14 марта 2022 г. № 58-ФЗ «О внесении изменений в отдельные законодательные акты Российской Федерации» **Правительство Москвы постановляет:**

1. Внести изменения в постановление Правительства Москвы от 28 марта 2017 г. № 120-ПП «Об утверждении правил землепользования и застройки города Москвы»:

1.1. Карту градостроительного зонирования «Границы территориальных зон и виды разрешенного использования земельных участков и объектов капитального строительства. Юго-Восточный административный округ города Москвы» раздела 1 книги 6 территориальной части правил землепользования и застройки приложения к постановлению дополнить изображением территориальной зоны согласно приложению 1 к настоящему постановлению.

1.2. Карту градостроительного зонирования «Границы территориальных зон, подзон территориальных зон и предельные параметры разрешенного строительства, реконструкции объектов капитального строительства. Юго-Восточный административный округ города Москвы» раздела 1 книги 6 территориальной части правил землепользования и застройки приложения к постановлению дополнить изображением территориальной зоны согласно приложению 2 к настоящему постановлению.

1.3. Подраздел «Пункт 546» раздела 2 книги 6 территориальной части правил землепользования и застройки приложения к постановлению признать утратившим силу.

1.4. Раздел 2 книги 6 территориальной части правил землепользования и застройки приложения к постановлению дополнить подразделом в редакции согласно приложению 3 к настоящему постановлению.

1.5. Карту градостроительного зонирования «Территории, в границах которых предусматривается осуществление деятельности по комплексному развитию территории» раздела 1 книги 14 территориальной части правил землепользования и застройки приложения к постановлению дополнить изображением территории согласно приложению 4 к настоящему постановлению.

1.6. Раздел 2 книги 14 территориальной части правил землепользования и застройки приложения к постановлению дополнить подразделом в редакции согласно приложению 5 к настоящему постановлению.

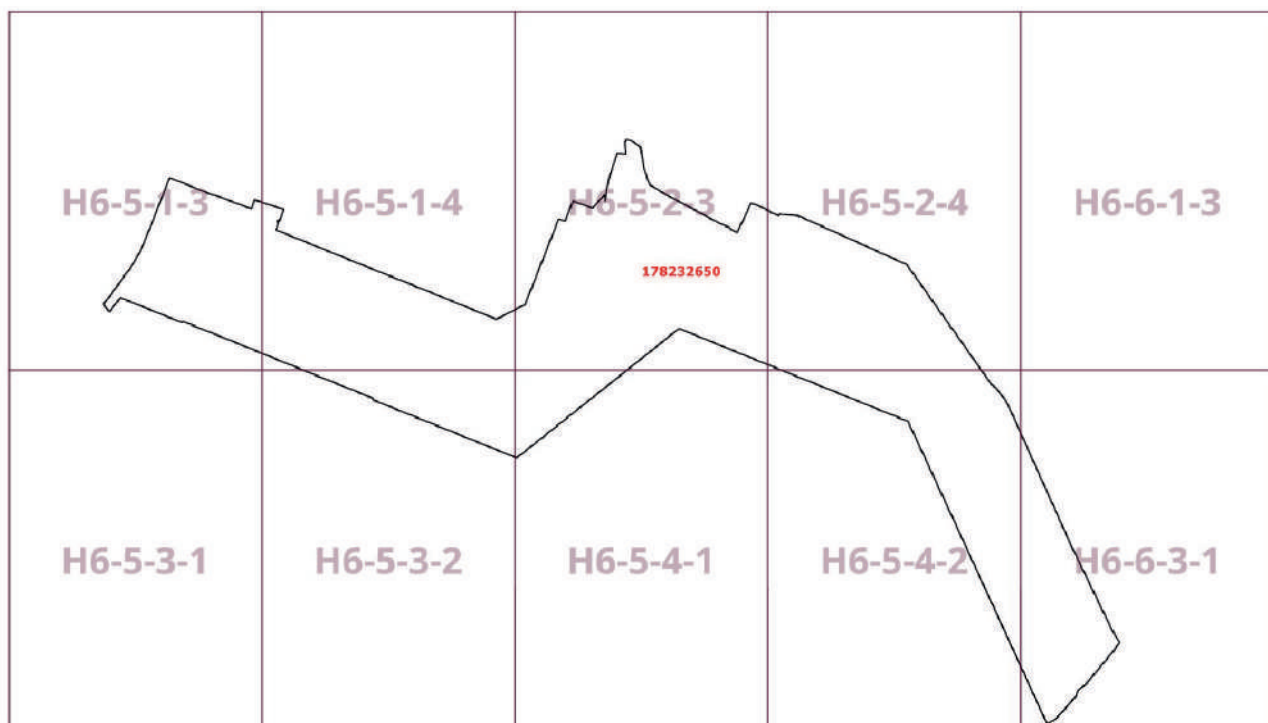
2. Контроль за выполнением настоящего постановления возложить на заместителя Мэра Москвы в Правительстве Москвы по вопросам градостроительной политики и строительства Бочкарева А.Ю.

Мэр Москвы **С.С.Собянин**

Приложение 1
к постановлению Правительства Москвы
от 28 августа 2023 г. № 1623-ПП

**Внесение изменения в приложение к постановлению Правительства Москвы
от 28 марта 2017 г. № 120-ПП**

Книга 6
Карта градостроительного зонирования
Границы территориальных зон и виды разрешенного использования
земельных участков и объектов капитального строительства
Юго-Восточный административный округ города Москвы



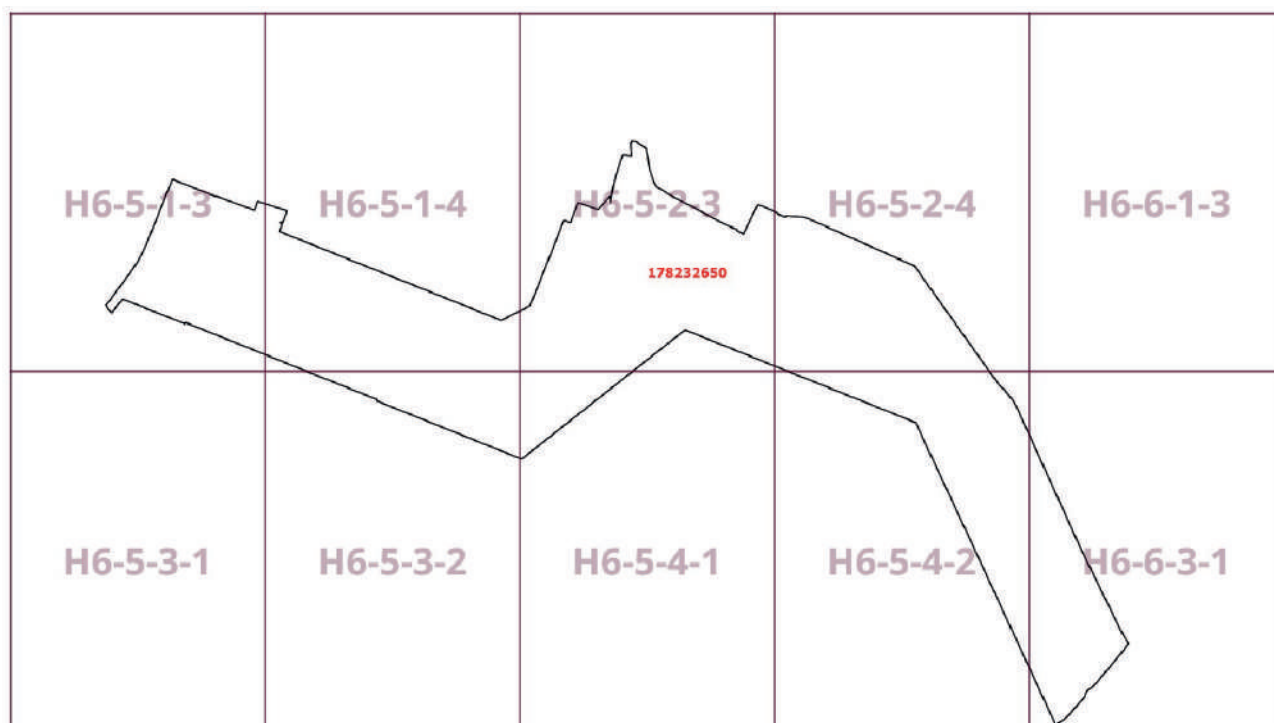
Приложение 2
к постановлению Правительства Москвы
от 28 августа 2023 г. № 1623-ПП

Внесение изменения в приложение к постановлению Правительства Москвы
от 28 марта 2017 г. № 120-ПП

Книга 6

Карта градостроительного зонирования

Границы территориальных зон, подзон территориальных зон и предельные параметры
разрешенного строительства, реконструкции объектов капитального строительства
Юго-Восточный административный округ города Москвы



Приложение 3
к постановлению Правительства Москвы
от 28 августа 2023 г. № 1623-ПП

**Внесение изменения в приложение к постановлению Правительства Москвы
от 28 марта 2017 г. № 120-ПП**

Книга 6
Юго-Восточный административный округ города Москвы

Пункт 578

Территориальная зона	178232650
Основные виды разрешенного использования	<p>2.5. Среднеэтажная жилая застройка. 2.6. Многоэтажная жилая застройка (высотная застройка). 2.7. Обслуживание жилой застройки. 2.7.1. Хранение автотранспорта. 3.1.1. Предоставление коммунальных услуг. 3.4.2. Стационарное медицинское обслуживание. 3.5.1. Дошкольное, начальное и среднее общее образование. 3.6.1. Объекты культурно-досуговой деятельности. 4.1. Деловое управление. 4.2. Объекты торговли (торговые центры, торгово-развлекательные центры (комплексы)). 4.4. Магазины. 4.5. Банковская и страховая деятельность. 4.6. Общественное питание. 4.7. Гостиничное обслуживание. 4.8.1. Развлекательные мероприятия. 4.9. Служебные гаражи. 5.1. Спорт. 5.4. Причалы для маломерных судов. 7.2.2. Обслуживание перевозок пассажиров. 7.6. Внеуличный транспорт. 8.3. Обеспечение внутреннего правопорядка. 12.0.1. Улично-дорожная сеть. 12.0.2. Благоустройство территории</p>
Условно разрешенные виды использования	
Вспомогательные виды	
Максимальный процент застройки (%)	Не установлен
Высота застройки (м)	Не установлена
Плотность застройки (тыс.кв.м/га)	Не установлена
Минимальные и (или) максимальные размеры земельных участков (га)	
Иные показатели	<p>Суммарная поэтажная площадь объектов нового строительства в габаритах наружных стен – 1 465 000 кв.м, в том числе: жилая застройка – 1 050 000 кв.м, в том числе: – жилая часть – 943 250 кв.м; – встроенно-пристроенная нежилая часть – 106 750 кв.м; нежилая застройка – 415 000 кв.м, в том числе: – офисно-деловая застройка – 131 600 кв.м; – гостиничный комплекс – 223 000 кв.м; – социальные объекты – 60 400 кв.м, в том числе: образовательные организации (общее образование) на 1 525 мест; образовательные организации (дошкольное образование) на 675 мест; объект здравоохранения. Количество машино-мест – в соответствии с действующими нормативами</p>

Приложение 4
к постановлению Правительства Москвы
от 28 августа 2023 г. № 1623-ПП

Внесение изменения в приложение к постановлению Правительства Москвы
от 28 марта 2017 г. № 120-ПП

Книга 14
Карта градостроительного зонирования
Территории, в границах которых предусматривается осуществление
деятельности по комплексному развитию территории



Приложение 5
к постановлению Правительства Москвы
от 28 августа 2023 г. № 1623-ПП

**Внесение изменения в приложение к постановлению Правительства Москвы
от 28 марта 2017 г. № 120-ПП**

Книга 14

Пункт 204

Комплексное развитие территории 2792

В отношении территориальной зоны, для которой установлены виды разрешенного использования земельных участков и объектов капитального строительства с кодами 2.7.1, 3.1.1, 3.4.2, 3.5.1, 3.6.1, 4.1, 4.2, 4.4, 4.5, 4.6, 4.7, 4.8.1, 4.9, 5.1, 5.4, 7.2.2, 7.6, 8.3, 12.0.1, 12.0.2

Расчетные показатели минимально допустимого уровня обеспеченности территории объектами коммунальной, транспортной, социальной инфраструктур

Транспортная инфраструктура	В соответствии с нормативами		
	Наименование показателя (единицы измерения)	Общественные объекты	
Коммунальная инфраструктура	Водопотребление	Усредненные расчетные показатели удельного водопотребления в сутки на 1 кв.м общей площади застройки (литр/(сутки x кв.м))	5
	Водоотведение	Коэффициент стока	0,7
		Объем поверхностных вод, поступающих на очистку (куб.м с 1 га территории)	60
	Теплоснабжение	Средний удельный показатель расхода тепла (отопление, вентиляция, горячее водоснабжение – среднечасовое, не более) (ккал/ (час x кв.м))	44,5 на 1 кв.м общей площади застройки
	Электроснабжение	Средний удельный показатель расхода электроэнергии на 1 кв.м общей площади застройки в функциональной зоне (не более) (кВт/ кв.м)	0,078

Максимально допустимые уровни территориальной доступности указанных объектов для населения в отношении территорий, подлежащих комплексному развитию, не нормируются

В отношении территориальной зоны, для которой установлены виды разрешенного использования земельных участков и объектов капитального строительства с кодами 2.5, 2.6, 2.7

Расчетные показатели минимально допустимого уровня обеспеченности территории объектами коммунальной, транспортной, социальной инфраструктур

Социальная инфраструктура	Школа	124 места на 1000 жителей
	Дошкольная образовательная организация	54 места на 1000 жителей
	Поликлиники	17,6 посещений/смену на 1000 жителей
Транспортная инфраструктура	Улично-дорожная сеть	Плотность улично-дорожной сети не менее 2,5 км/кв.км (для плотности застройки 40,0 тыс.кв.м/га)

Коммунальная инфраструктура	Водоснабжение	435 л на 1 жителя в сутки
	Водоотведение. Дождевая канализация	310–275 л/сутки на 1 жителя. 35–40 куб./сутки с 1 га территории
	Электроснабжение	20 Вт/кв.м общей площади
	Теплоснабжение	165,0 ккал/час на 1 кв.м общей площади жилых зданий

Расчетные показатели максимально допустимого уровня территориальной доступности указанных объектов для населения в отношении территорий, подлежащих комплексному развитию

Социальная инфраструктура	Школа	Радиус доступности не более 500 м
	Дошкольная образовательная организация	Радиус доступности не более 300 м
	Поликлиники	Транспортная доступность не более 15 мин.
Транспортная инфраструктура	Остановочные пункты скоростного внеуличного общественного транспорта	Пешеходная доступность не более 700 м, транспортная доступность не более 2200 м
	Остановочные пункты наземного городского пассажирского транспорта	Пешеходная доступность от мест проживания не более 400 м

О внесении изменений в постановление Правительства Москвы от 28 марта 2017 г. № 120-ПП

Постановление Правительства Москвы от 29 августа 2023 года № 1645-ПП

В соответствии с Градостроительным кодексом Российской Федерации, Законом города Москвы от 25 июня 2008 г. № 28 «Градостроительный кодекс города Москвы», постановлениями Правительства Москвы от 7 апреля 2009 г. № 270-ПП «О создании Городской комиссии по вопросам градостроительства, землепользования и застройки при Правительстве Москвы и об утверждении положений о Городской и окружной комиссиях по вопросам градостроительства, землепользования и застройки при Правительстве Москвы», от 22 марта 2022 г. № 438-ПП «О реализации положений пункта 2 статьи 7 Федерального закона от 14 марта 2022 г. № 58-ФЗ «О внесении изменений в отдельные законодательные акты Российской Федерации» **Правительство Москвы постановляет:**

1. Внести изменения в постановление Правительства Москвы от 28 марта 2017 г. № 120-ПП «Об утверждении правил землепользования и застройки города Москвы»:

1.1. Карту градостроительного зонирования «Границы территориальных зон и виды разрешенного использования земельных участков и объектов капитального строительства. Юго-Восточный административный округ города Москвы» раздела 1 книги 6 территориальной части правил землепользования и застройки приложения к постановлению дополнить изображением территориальной зоны согласно приложению 1 к настоящему постановлению.

1.2. Карту градостроительного зонирования «Границы территориальных зон, подзон территориальных зон и предельные параметры разрешенного строительства, реконструкции объектов капитального строительства. Юго-Восточный административный округ города Москвы» раздела 1 книги 6 территориальной части правил землепользования и застройки приложения к постановлению дополнить изображением территориальной зоны согласно приложению 2 к настоящему постановлению.

1.3. Изображение территории на карте градостроительного зонирования «Территории, в границах которых предусматривается осуществление деятельности по комплексному развитию территории» раздела 1 книги 14 территориальной части правил землепользования и застройки приложения к постановлению изменить согласно приложению 3 к настоящему постановлению.

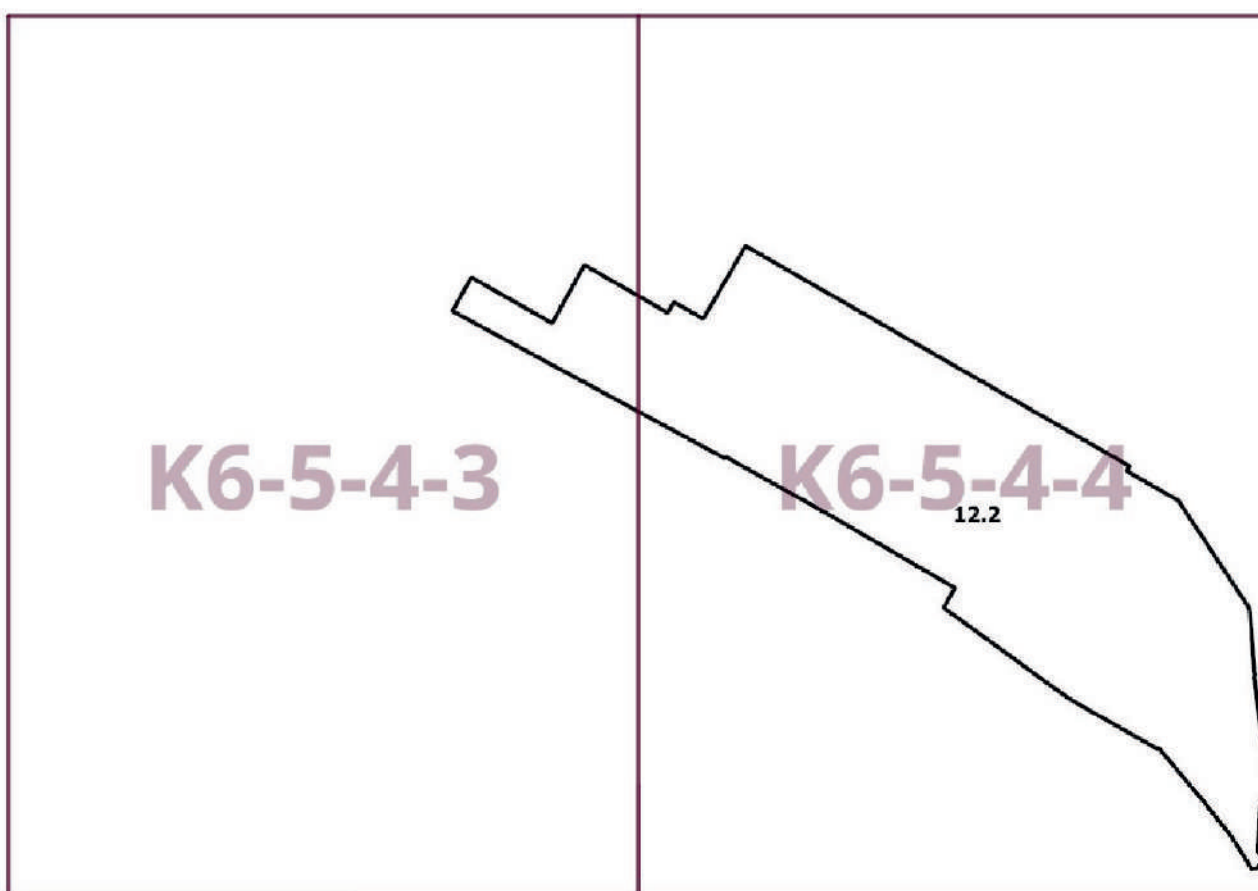
2. Контроль за выполнением настоящего постановления возложить на заместителя Мэра Москвы в Правительстве Москвы по вопросам градостроительной политики и строительства Бочкарева А.Ю.

Мэр Москвы **С.С.Собянин**

Приложение 1
к постановлению Правительства Москвы
от 29 августа 2023 г. № 1645-ПП

Внесение изменения в приложение к постановлению Правительства Москвы
от 28 марта 2017 г. № 120-ПП

Книга 6
Карта градостроительного зонирования
Границы территориальных зон и виды разрешенного использования
земельных участков и объектов капитального строительства
Юго-Восточный административный округ города Москвы



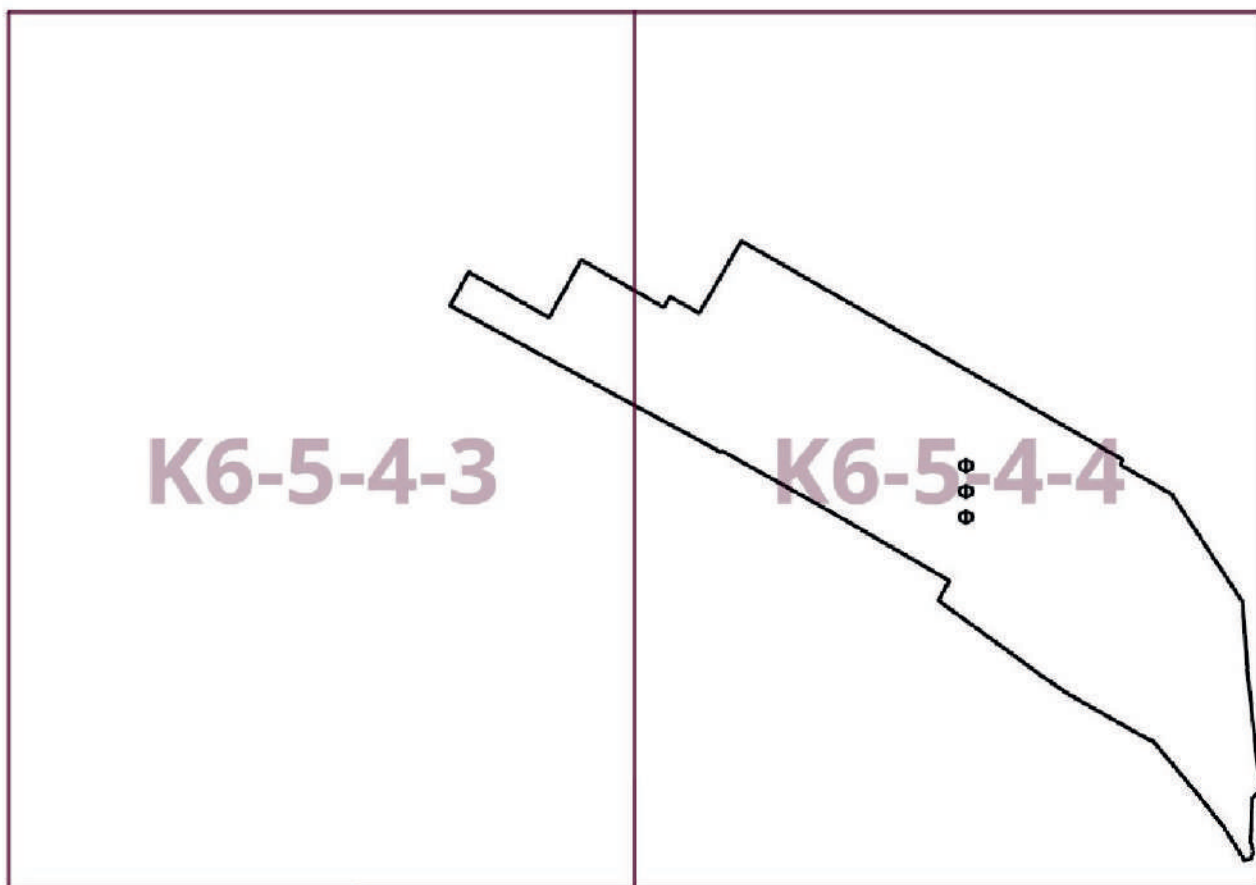
Приложение 2
к постановлению Правительства Москвы
от 29 августа 2023 г. № 1645-ПП

**Внесение изменения в приложение к постановлению Правительства Москвы
от 28 марта 2017 г. № 120-ПП**

Книга 6

Карта градостроительного зонирования

Границы территориальных зон, подзон территориальных зон и предельные параметры
разрешенного строительства, реконструкции объектов капитального строительства
Юго-Восточный административный округ города Москвы



Приложение 3
к постановлению Правительства Москвы
от 29 августа 2023 г. № 1645-ПП

Внесение изменения в приложение к постановлению Правительства Москвы
от 28 марта 2017 г. № 120-ПП

Книга 14

Карта градостроительного зонирования

Территории, в границах которых предусматривается осуществление
деятельности по комплексному развитию территории

K6-5-3-2	K6-5-4-1	K6-5-4-2	K6-6-3-1	K6-6-3-2	K6-6-4-1
K6-5-3-4	K6-5-4-3	K6-5-4-4	K6-6-3-3	K6-6-3-4	K6-6-4-3
K6-8-1-2	K6-8-2-1	K6-8-2-2 905	K6-9-1-1	K6-9-1-2	K6-9-2-1
K6-8-1-4	K6-8-2-3	K6-8-2-4	K6-9-1-3	K6-9-1-4	K6-9-2-3
K6-8-3-2	K6-8-4-1	K6-8-4-2	K6-9-3-1	K6-9-3-2	K6-9-4-1

The image shows a grid of land use zones. A blue boundary line is drawn across the grid, enclosing a specific area. The zones are labeled with alphanumeric codes. The zone labeled '905' is located in the third row, third column of the grid.

О внесении изменений в постановление Правительства Москвы от 28 марта 2017 г. № 120-ПП

Постановление Правительства Москвы от 29 августа 2023 года № 1646-ПП

В соответствии с Градостроительным кодексом Российской Федерации, Законом города Москвы от 25 июня 2008 г. № 28 «Градостроительный кодекс города Москвы», постановлениями Правительства Москвы от 7 апреля 2009 г. № 270-ПП «О создании Городской комиссии по вопросам градостроительства, землепользования и застройки при Правительстве Москвы и об утверждении положений о Городской и окружной комиссиях по вопросам градостроительства, землепользования и застройки при Правительстве Москвы», от 22 марта 2022 г. № 438-ПП «О реализации положений пункта 2 статьи 7 Федерального закона от 14 марта 2022 г. № 58-ФЗ «О внесении изменений в отдельные законодательные акты Российской Федерации» **Правительство Москвы постановляет:**

1. Внести изменения в постановление Правительства Москвы от 28 марта 2017 г. № 120-ПП «Об утверждении правил землепользования и застройки города Москвы»:

1.1. Карту градостроительного зонирования «Границы территориальных зон и виды разрешенного использования земельных участков и объектов капитального строительства. Поселение Сосенское города Москвы» раздела 1 книги 12 территориальной части правил землепользования и застройки приложения к постановлению дополнить изображением территориальной зоны согласно приложению 1 к настоящему постановлению.

1.2. Карту градостроительного зонирования «Границы территориальных зон, подзон территориальных зон и предельные параметры разрешенного строительства, реконструкции объектов капитального строительства. Поселение Сосенское города Москвы» раздела 1 книги 12 территориальной части правил землепользования и застройки приложения к постановлению дополнить изображением территориальной зоны согласно приложению 2 к настоящему постановлению.

1.3. Изображение территории на карте градостроительного зонирования «Территории, в границах которых предусматривается осуществление деятельности по комплексному развитию территории» раздела 1 книги 14 территориальной части правил землепользования и застройки приложения к постановлению изменить согласно приложению 3 к настоящему постановлению.

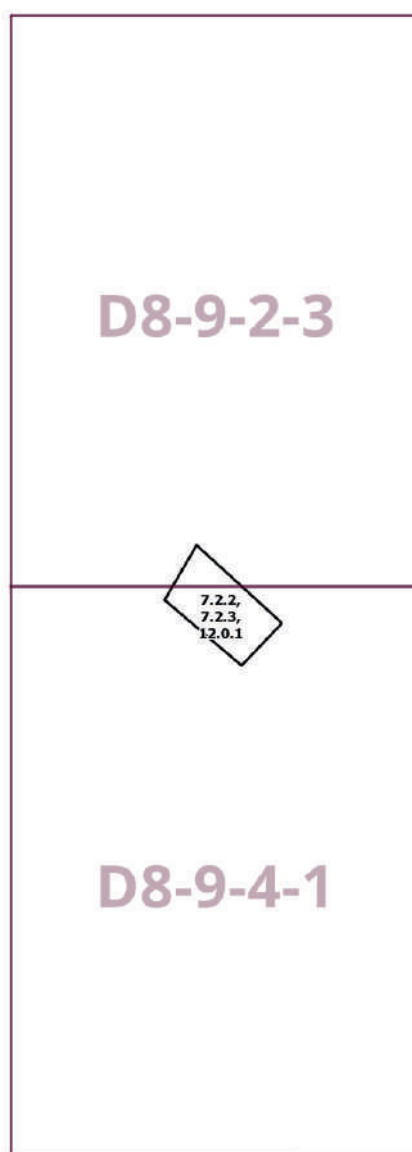
2. Контроль за выполнением настоящего постановления возложить на заместителя Мэра Москвы в Правительстве Москвы по вопросам градостроительной политики и строительства Бочкарева А.Ю.

Мэр Москвы **С.С.Собянин**

Приложение 1
к постановлению Правительства Москвы
от 29 августа 2023 г. № 1646-ПП

**Внесение изменения в приложение к постановлению Правительства Москвы
от 28 марта 2017 г. № 120-ПП**

Книга 12
Новомосковский административный округ города Москвы
Карта градостроительного зонирования
Границы территориальных зон и виды разрешенного использования
земельных участков и объектов капитального строительства
поселение Сосенское города Москвы



Приложение 2
к постановлению Правительства Москвы
от 29 августа 2023 г. № 1646-ПП

**Внесение изменения в приложение к постановлению Правительства Москвы
от 28 марта 2017 г. № 120-ПП**

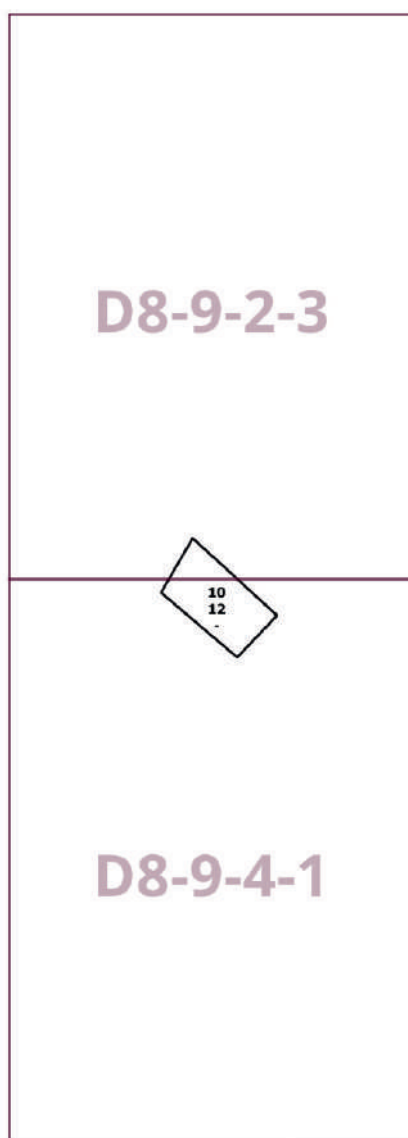
Книга 12

Новомосковский административный округ города Москвы

Карта градостроительного зонирования

Границы территориальных зон, подзон территориальных зон и предельные параметры
разрешенного строительства, реконструкции объектов капитального строительства

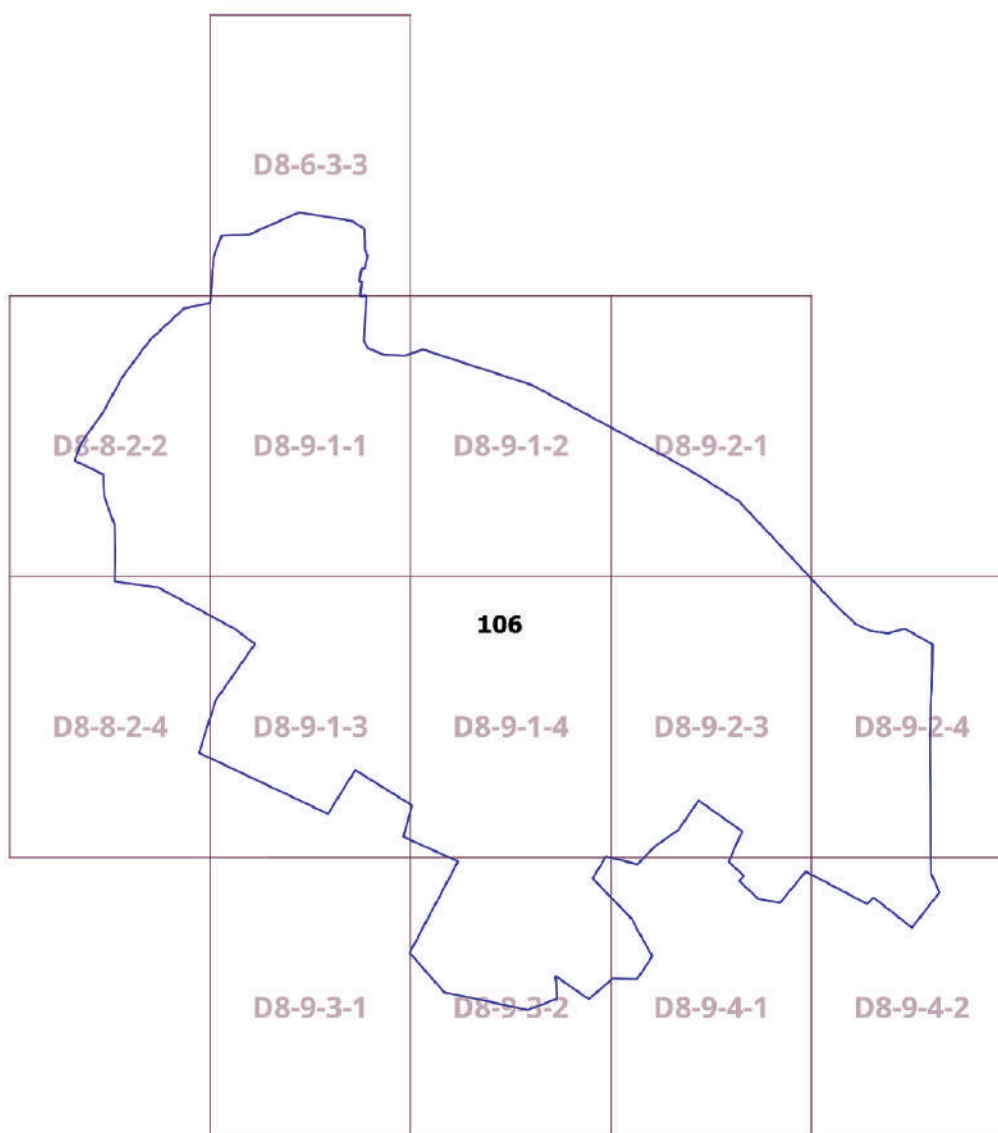
поселение Сосенское города Москвы



Приложение 3
к постановлению Правительства Москвы
от 29 августа 2023 г. № 1646-ПП

**Внесение изменения в приложение к постановлению Правительства Москвы
от 28 марта 2017 г. № 120-ПП**

Книга 14
Карта градостроительного зонирования
Территории, в границах которых предусматривается осуществление
деятельности по комплексному развитию территории



О внесении изменений в постановление Правительства Москвы от 28 марта 2017 г. № 120-ПП

Постановление Правительства Москвы от 29 августа 2023 года № 1647-ПП

В соответствии с Градостроительным кодексом Российской Федерации, Законом города Москвы от 25 июня 2008 г. № 28 «Градостроительный кодекс города Москвы», постановлениями Правительства Москвы от 7 апреля 2009 г. № 270-ПП «О создании Городской комиссии по вопросам градостроительства, землепользования и застройки при Правительстве Москвы и об утверждении положений о Городской и окружной комиссиях по вопросам градостроительства, землепользования и застройки при Правительстве Москвы», от 22 марта 2022 г. № 438-ПП «О реализации положений пункта 2 статьи 7 Федерального закона от 14 марта 2022 г. № 58-ФЗ «О внесении изменений в отдельные законодательные акты Российской Федерации» **Правительство Москвы постановляет:**

1. Внести изменения в постановление Правительства Москвы от 28 марта 2017 г. № 120-ПП «Об утверждении правил землепользования и застройки города Москвы»:

1.1. Карту градостроительного зонирования «Границы территориальных зон и виды разрешенного использования земельных участков и объектов капитального строительства. Зеленоградский административный округ города Москвы» раздела 1 книги 11 территориальной части правил землепользования и застройки приложения к постановлению дополнить изображением территориальной зоны согласно приложению 1 к настоящему постановлению.

1.2. Карту градостроительного зонирования «Границы территориальных зон, подзон территориальных зон и предельные параметры разрешенного строительства, реконструкции объектов капитального строительства. Зеленоградский административный округ города Москвы» раздела 1 книги 11 территориальной части правил землепользования и застройки приложения к постановлению дополнить изображением территориальной зоны согласно приложению 2 к настоящему постановлению.

2. Контроль за выполнением настоящего постановления возложить на заместителя Мэра Москвы в Правительстве Москвы по вопросам градостроительной политики и строительства Бочкарева А.Ю.

Мэр Москвы **С.С.Собянин**

Приложение 1
к постановлению Правительства Москвы
от 29 августа 2023 г. № 1647-ПП

**Внесение изменения в приложение к постановлению Правительства Москвы
от 28 марта 2017 г. № 120-ПП**

Книга 11
Карта градостроительного зонирования
Границы территориальных зон и виды разрешенного использования
земельных участков и объектов капитального строительства
Зеленоградский административный округ города Москвы




Приложение 2
к постановлению Правительства Москвы
от 29 августа 2023 г. № 1647-ПП

**Внесение изменения в приложение к постановлению Правительства Москвы
от 28 марта 2017 г. № 120-ПП**

Книга 11

Карта градостроительного зонирования

Границы территориальных зон, подзон территориальных зон и предельные параметры
разрешенного строительства, реконструкции объектов капитального строительства
Зеленоградский административный округ города Москвы



О внесении изменений в постановление Правительства Москвы от 28 марта 2017 г. № 120-ПП

Постановление Правительства Москвы от 29 августа 2023 года № 1648-ПП

В соответствии с Градостроительным кодексом Российской Федерации, Законом города Москвы от 25 июня 2008 г. № 28 «Градостроительный кодекс города Москвы», постановлениями Правительства Москвы от 7 апреля 2009 г. № 270-ПП «О создании Городской комиссии по вопросам градостроительства, землепользования и застройки при Правительстве Москвы и об утверждении положений о Городской и окружной комиссиях по вопросам градостроительства, землепользования и застройки при Правительстве Москвы», от 22 марта 2022 г. № 438-ПП «О реализации положений пункта 2 статьи 7 Федерального закона от 14 марта 2022 г. № 58-ФЗ «О внесении изменений в отдельные законодательные акты Российской Федерации» **Правительство Москвы постановляет:**

1. Внести изменения в постановление Правительства Москвы от 28 марта 2017 г. № 120-ПП «Об утверждении правил землепользования и застройки города Москвы»:

1.1. Карту градостроительного зонирования «Границы территориальных зон и виды разрешенного использования земельных участков и объектов капитального строительства. Поселение Первомайское города Москвы» раздела 1 книги 13 территориальной части правил землепользования и застройки приложения к постановлению дополнить изображением территориальной зоны согласно приложению 1 к настоящему постановлению.

1.2. Карту градостроительного зонирования «Границы территориальных зон, подзон территориальных зон и предельные параметры разрешенного строительства, реконструкции объектов капитального строительства. Поселение Первомайское города Москвы» раздела 1 книги 13 территориальной части правил землепользования и застройки приложения к постановлению дополнить изображением территориальной зоны согласно приложению 2 к настоящему постановлению.

2. Контроль за выполнением настоящего постановления возложить на заместителя Мэра Москвы в Правительстве Москвы по вопросам градостроительной политики и строительства Бочкарева А.Ю.

Мэр Москвы **С.С.Собянин**

Приложение 1
к постановлению Правительства Москвы
от 29 августа 2023 г. № 1648-ПП

**Внесение изменения в приложение к постановлению Правительства Москвы
от 28 марта 2017 г. № 120-ПП**

Книга 13
Троицкий административный округ города Москвы
Карта градостроительного зонирования
Границы территориальных зон и виды разрешенного использования
земельных участков и объектов капитального строительства
поселение Первомайское города Москвы

B9-4-2-3



Приложение 2
к постановлению Правительства Москвы
от 29 августа 2023 г. № 1648-ПП

**Внесение изменения в приложение к постановлению Правительства Москвы
от 28 марта 2017 г. № 120-ПП**

Книга 13
Троицкий административный округ города Москвы
Карта градостроительного зонирования
Границы территориальных зон, подзон территориальных зон и предельные параметры
разрешенного строительства, реконструкции объектов капитального строительства
поселение Первомайское города Москвы

B9-4-2-3



О внесении изменений в постановление Правительства Москвы от 28 марта 2017 г. № 120-ПП

Постановление Правительства Москвы от 29 августа 2023 года № 1649-ПП

В соответствии с Градостроительным кодексом Российской Федерации, Законом города Москвы от 25 июня 2008 г. № 28 «Градостроительный кодекс города Москвы», постановлениями Правительства Москвы от 7 апреля 2009 г. № 270-ПП «О создании Городской комиссии по вопросам градостроительства, землепользования и застройки при Правительстве Москвы и об утверждении положений о Городской и окружной комиссиях по вопросам градостроительства, землепользования и застройки при Правительстве Москвы», от 22 марта 2022 г. № 438-ПП «О реализации положений пункта 2 статьи 7 Федерального закона от 14 марта 2022 г. № 58-ФЗ «О внесении изменений в отдельные законодательные акты Российской Федерации» **Правительство Москвы постановляет:**

1. Внести изменения в постановление Правительства Москвы от 28 марта 2017 г. № 120-ПП «Об утверждении правил землепользования и застройки города Москвы»:

1.1. Изображение территориальной зоны на карте градостроительного зонирования «Границы территориальных зон и виды разрешенного использования земельных участков и объектов капитального строительства. Западный административный округ города Москвы» раздела 1 книги 9 территориальной части правил землепользования и застройки приложения к постановлению изменить согласно приложению 1 к настоящему постановлению.

1.2. Изображение территориальной зоны на карте градостроительного зонирования «Границы территориальных зон, подзон территориальных зон и предельные параметры разрешенного строительства, реконструкции объектов капитального строительства. Западный административный округ города Москвы» раздела 1 книги 9 территориальной части правил землепользования и застройки приложения к постановлению изменить согласно приложению 2 к настоящему постановлению.

1.3. Раздел 2 книги 9 территориальной части правил землепользования и застройки приложения к постановлению дополнить подразделом в редакции согласно приложению 3 к настоящему постановлению.

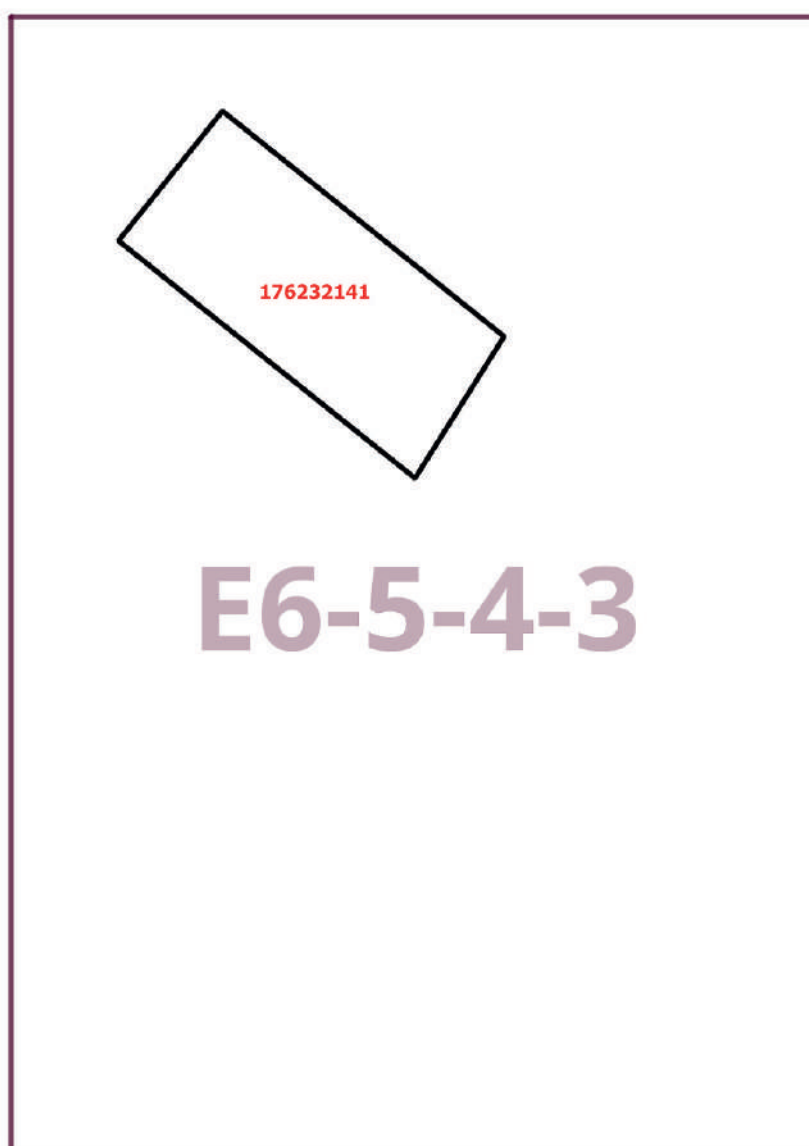
2. Контроль за выполнением настоящего постановления возложить на заместителя Мэра Москвы в Правительстве Москвы по вопросам градостроительной политики и строительства Бочкарева А.Ю.

Мэр Москвы **С.С.Собянин**

Приложение 1
к постановлению Правительства Москвы
от 29 августа 2023 г. № 1649-ПП

**Внесение изменения в приложение к постановлению Правительства Москвы
от 28 марта 2017 г. № 120-ПП**

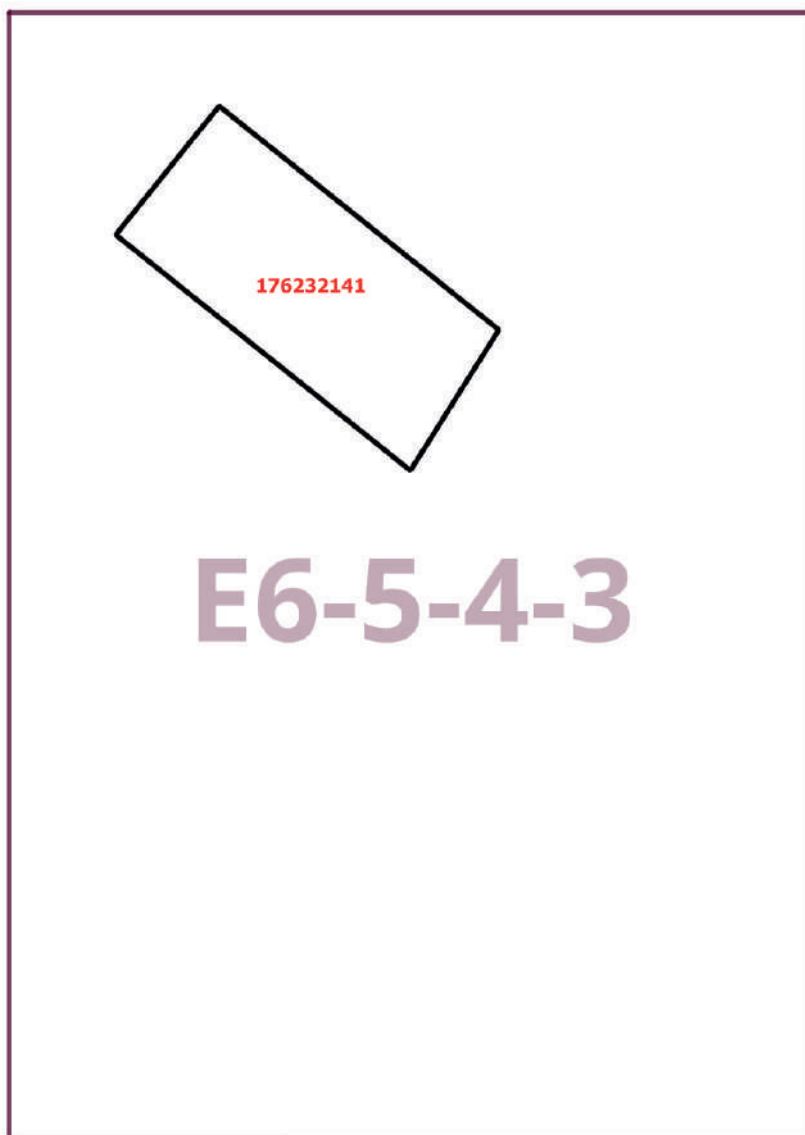
Книга 9
Карта градостроительного зонирования
Границы территориальных зон и виды разрешенного использования
земельных участков и объектов капитального строительства
Западный административный округ города Москвы



Приложение 2
к постановлению Правительства Москвы
от 29 августа 2023 г. № 1649-ПП

**Внесение изменения в приложение к постановлению Правительства Москвы
от 28 марта 2017 г. № 120-ПП**

Книга 9
Карта градостроительного зонирования
Границы территориальных зон, подзон территориальных зон и предельные параметры
разрешенного строительства, реконструкции объектов капитального строительства
Западный административный округ города Москвы



Приложение 3
к постановлению Правительства Москвы
от 29 августа 2023 г. № 1649-ПП

**Внесение изменения в приложение к постановлению Правительства Москвы
от 28 марта 2017 г. № 120-ПП**

Книга 9
Западный административный округ города Москвы

Пункт 846

Территориальная зона	176232141
Основные виды разрешенного использования	3.5.1. Дошкольное, начальное и среднее общее образование
Условно разрешенные виды использования	
Вспомогательные виды	
Максимальный процент застройки (%)	Не установлен
Высота застройки (м)	35
Плотность застройки (тыс.кв.м/га)	12,32
Минимальные и (или) максимальные размеры земельных участков (га)	
Иные показатели	Суммарная поэтажная площадь школы на 775 мест в габаритах наружных стен – 20 050 кв.м

**О внесении изменений в постановление Правительства Москвы
от 28 марта 2017 г. № 120-ПП**

Постановление Правительства Москвы от 29 августа 2023 года № 1650-ПП

В соответствии с Градостроительным кодексом Российской Федерации, Законом города Москвы от 25 июня 2008 г. № 28 «Градостроительный кодекс города Москвы», постановлением Правительства Москвы от 7 апреля 2009 г. № 270-ПП «О создании Городской комиссии по вопросам градостроительства, землепользования и застройки при Правительстве Москвы и об утверждении положений о Городской и окружной комиссиях по вопросам градостроительства, землепользования и застройки при Правительстве Москвы» **Правительство Москвы постановляет:**

1. Внести изменения в постановление Правительства Москвы от 28 марта 2017 г. № 120-ПП «Об утверждении правил землепользования и застройки города Москвы»:

1.1. Изображение территориальной зоны на карте градостроительного зонирования «Границы территориальных зон и виды разрешенного использования земельных участков и объектов капитального строительства. Восточный административный округ города Москвы» раздела 1 книги 5 территориальной части правил землепользования и застройки приложения к постановлению изменить согласно приложению 1 к настоящему постановлению.

1.2. Изображение территориальной зоны на карте градостроительного зонирования «Границы территориальных зон, подзон территориальных зон и предельные параметры разрешенного строительства, реконструкции объектов капитального строительства. Восточный административный округ города Москвы» раздела 1 книги 5 территориальной части правил землепользования и застройки приложения к постановлению изменить согласно приложению 2 к настоящему постановлению.


2. Контроль за выполнением настоящего постановления возложить на заместителя Мэра Москвы в Правительстве Москвы по вопросам градостроительной политики и строительства Бочкарева А.Ю.

Мэр Москвы **С.С.Собянин**

Приложение 1
к постановлению Правительства Москвы
от 29 августа 2023 г. № 1650-ПП

**Внесение изменения в приложение к постановлению Правительства Москвы
от 28 марта 2017 г. № 120-ПП**

Книга 5
Карта градостроительного зонирования
Границы территориальных зон и виды разрешенного использования
земельных участков и объектов капитального строительства
Восточный административный округ города Москвы



Приложение 2
к постановлению Правительства Москвы
от 29 августа 2023 г. № 1650-ПП


Внесение изменения в приложение к постановлению Правительства Москвы
от 28 марта 2017 г. № 120-ПП

Книга 5

Карта градостроительного зонирования

Границы территориальных зон, подзон территориальных зон и предельные параметры
разрешенного строительства, реконструкции объектов капитального строительства

Восточный административный округ города Москвы



О внесении изменений в постановление Правительства Москвы от 28 марта 2017 г. № 120-ПП

Постановление Правительства Москвы от 29 августа 2023 года № 1651-ПП

В соответствии с Градостроительным кодексом Российской Федерации, Законом города Москвы от 25 июня 2008 г. № 28 «Градостроительный кодекс города Москвы», постановлениями Правительства Москвы от 7 апреля 2009 г. № 270-ПП «О создании Городской комиссии по вопросам градостроительства, землепользования и застройки при Правительстве Москвы и об утверждении положений о Городской и окружной комиссиях по вопросам градостроительства, землепользования и застройки при Правительстве Москвы», от 22 марта 2022 г. № 438-ПП «О реализации положений пункта 2 статьи 7 Федерального закона от 14 марта 2022 г. № 58-ФЗ «О внесении изменений в отдельные законодательные акты Российской Федерации» **Правительство Москвы постановляет:**

1. Внести изменения в постановление Правительства Москвы от 28 марта 2017 г. № 120-ПП «Об утверждении правил землепользования и застройки города Москвы»:

1.1. Карту градостроительного зонирования «Границы территориальных зон и виды разрешенного использования земельных участков и объектов капитального строительства. Южный административный округ города Москвы» раздела 1 книги 7 территориальной части правил землепользования и застройки приложения к постановлению дополнить изображением территориальной зоны согласно приложению 1 к настоящему постановлению.

1.2. Карту градостроительного зонирования «Границы территориальных зон, подзон территориальных зон и предельные параметры разрешенного строительства, реконструкции объектов капитального строительства. Южный административный округ города Москвы» раздела 1 книги 7 территориальной части правил землепользования и застройки приложения к постановлению дополнить изображением территориальной зоны согласно приложению 2 к настоящему постановлению.

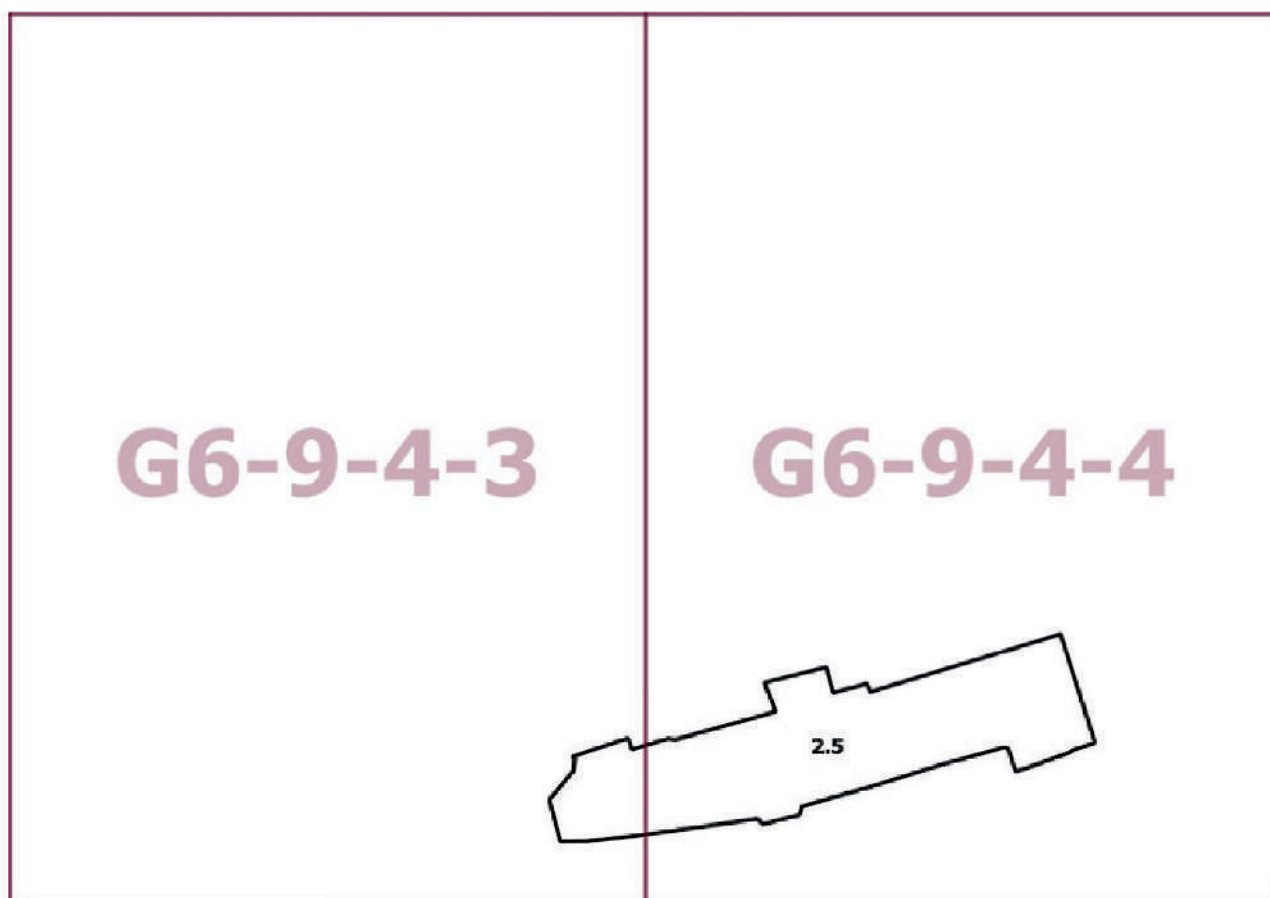
2. Контроль за выполнением настоящего постановления возложить на заместителя Мэра Москвы в Правительстве Москвы по вопросам градостроительной политики и строительства Бочкарева А.Ю.

Мэр Москвы **С.С.Собянин**

Приложение 1
к постановлению Правительства Москвы
от 29 августа 2023 г. № 1651-ПП

**Внесение изменения в приложение к постановлению Правительства Москвы
от 28 марта 2017 г. № 120-ПП**

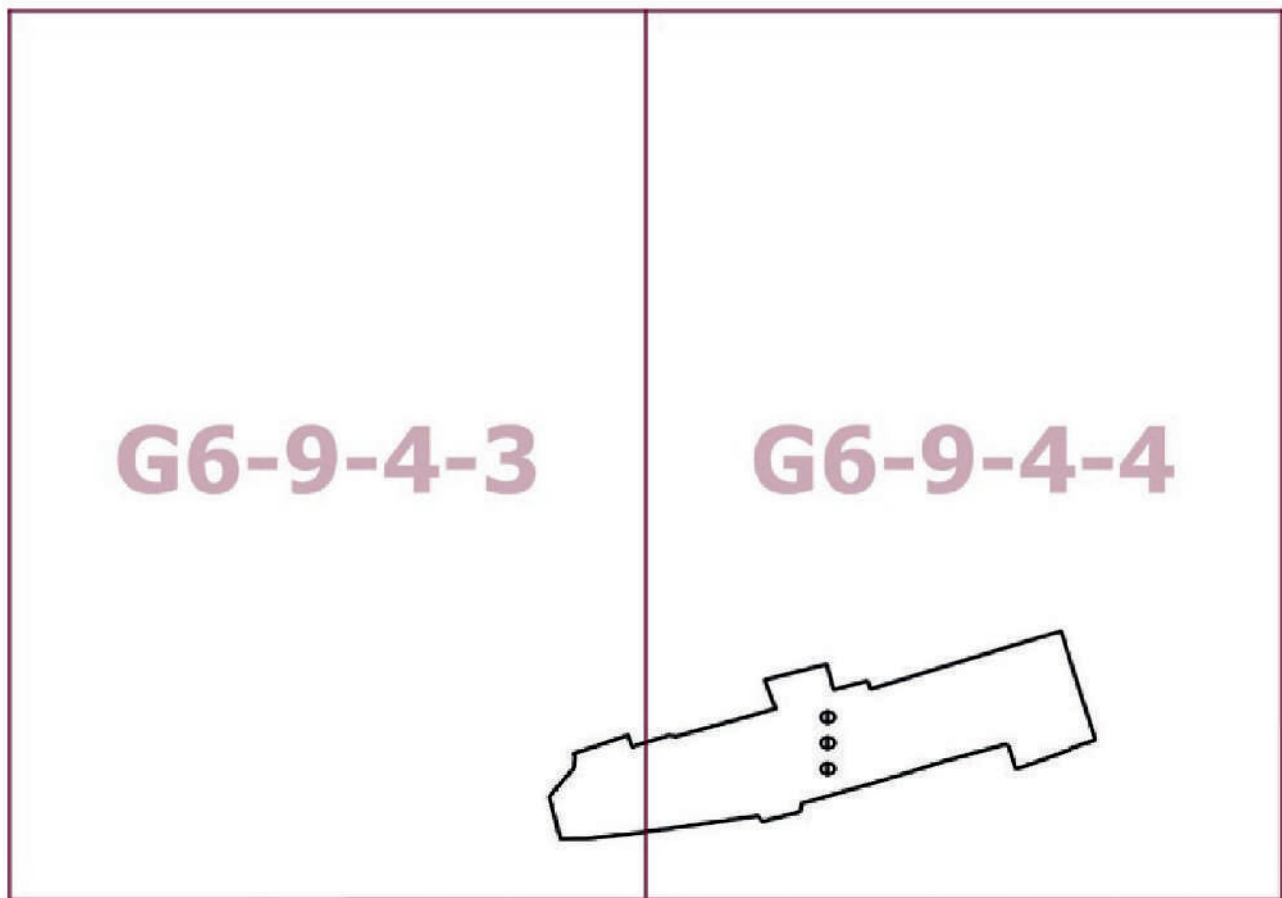
Книга 7
Карта градостроительного зонирования
Границы территориальных зон и виды разрешенного использования
земельных участков и объектов капитального строительства
Южный административный округ города Москвы



Приложение 2
к постановлению Правительства Москвы
от 29 августа 2023 г. № 1651-ПП

**Внесение изменения в приложение к постановлению Правительства Москвы
от 28 марта 2017 г. № 120-ПП**

Книга 7
Карта градостроительного зонирования
Границы территориальных зон, подзон территориальных зон и предельные параметры
разрешенного строительства, реконструкции объектов капитального строительства
Южный административный округ города Москвы



О внесении изменений в постановление Правительства Москвы от 28 марта 2017 г. № 120-ПП

Постановление Правительства Москвы от 29 августа 2023 года № 1652-ПП

В соответствии с Градостроительным кодексом Российской Федерации, Законом города Москвы от 25 июня 2008 г. № 28 «Градостроительный кодекс города Москвы», постановлениями Правительства Москвы от 7 апреля 2009 г. № 270-ПП «О создании Городской комиссии по вопросам градостроительства, землепользования и застройки при Правительстве Москвы и об утверждении положений о Городской и окружной комиссиях по вопросам градостроительства, землепользования и застройки при Правительстве Москвы», от 22 марта 2022 г. № 438-ПП «О реализации положений пункта 2 статьи 7 Федерального закона от 14 марта 2022 г. № 58-ФЗ «О внесении изменений в отдельные законодательные акты Российской Федерации» **Правительство Москвы постановляет:**

1. Внести изменения в постановление Правительства Москвы от 28 марта 2017 г. № 120-ПП «Об утверждении правил землепользования и застройки города Москвы»:

1.1. Карту градостроительного зонирования «Границы территориальных зон и виды разрешенного использования земельных участков и объектов капитального строительства. Центральный административный округ города Москвы» раздела 1 книги 2 территориальной части правил землепользования и застройки приложения к постановлению дополнить изображением территориальной зоны согласно приложению 1 к настоящему постановлению.

1.2. Карту градостроительного зонирования «Границы территориальных зон, подзон территориальных зон и предельные параметры разрешенного строительства, реконструкции объектов капитального строительства. Центральный административный округ города Москвы» раздела 1 книги 2 территориальной части правил землепользования и застройки приложения к постановлению дополнить изображением территориальной зоны согласно приложению 2 к настоящему постановлению.

1.3. Раздел 2 книги 2 территориальной части правил землепользования и застройки приложения к постановлению дополнить подразделом в редакции согласно приложению 3 к настоящему постановлению.

2. Контроль за выполнением настоящего постановления возложить на заместителя Мэра Москвы в Правительстве Москвы по вопросам градостроительной политики и строительства Бочкарева А.Ю.

Мэр Москвы **С.С.Собянин**

Приложение 1
к постановлению Правительства Москвы
от 29 августа 2023 г. № 1652-ПП

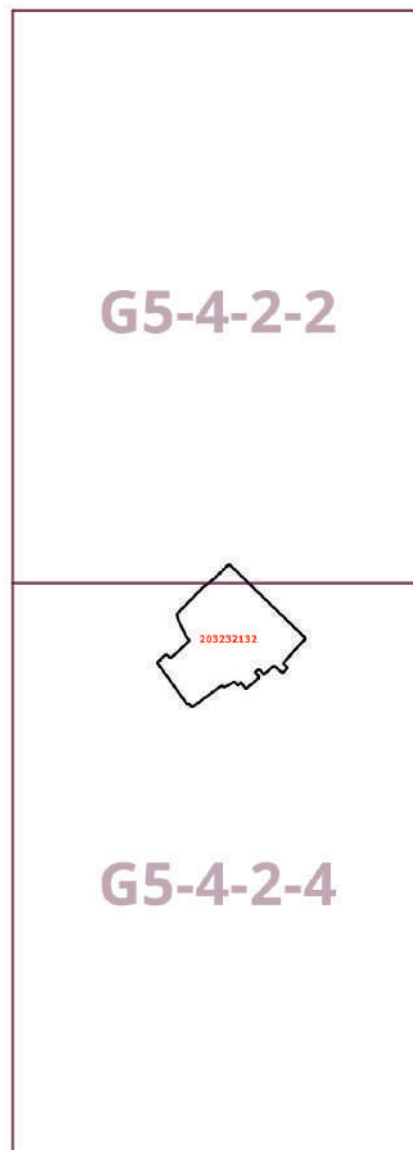
**Внесение изменения в приложение к постановлению Правительства Москвы
от 28 марта 2017 г. № 120-ПП**

Книга 2

Карта градостроительного зонирования

Границы территориальных зон и виды разрешенного использования
земельных участков и объектов капитального строительства

Центральный административный округ города Москвы



Приложение 2
к постановлению Правительства Москвы
от 29 августа 2023 г. № 1652-ПП

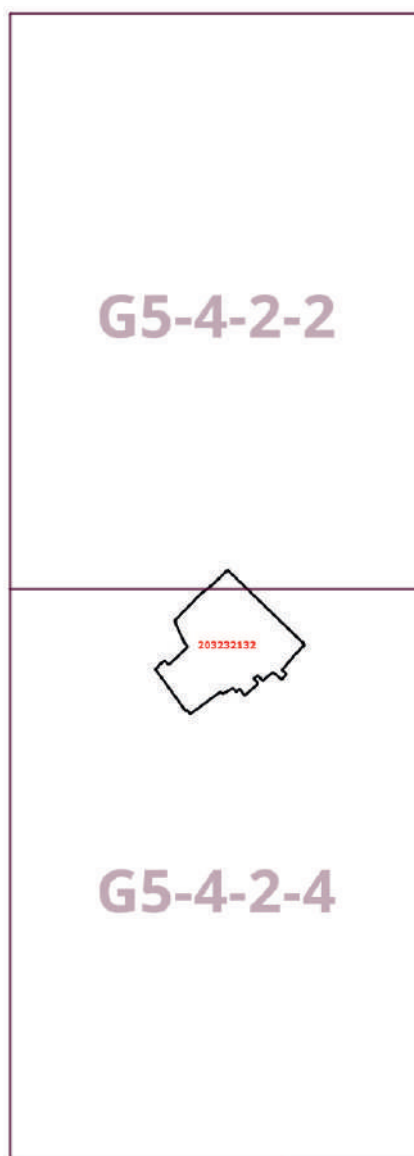
**Внесение изменения в приложение к постановлению Правительства Москвы
от 28 марта 2017 г. № 120-ПП**

Книга 2

Карта градостроительного зонирования

Границы территориальных зон, подзон территориальных зон и предельные параметры
разрешенного строительства, реконструкции объектов капитального строительства

Центральный административный округ города Москвы



**Внесение изменения в приложение к постановлению Правительства Москвы
от 28 марта 2017 г. № 120-ПП**

Книга 2
Центральный административный округ города Москвы

Пункт 1209

Территориальная зона	203232132
Основные виды разрешенного использования	3.6.1. Объекты культурно-досуговой деятельности
Условно разрешенные виды использования	
Вспомогательные виды	
Максимальный процент застройки (%)	Не установлен
Высота застройки (м)	По фактическому использованию
Плотность застройки (тыс.кв.м/га)	Не установлена
Минимальные и (или) максимальные размеры земельных участков (га)	
Иные показатели	Существующие объекты – по существующему положению. Для территории объектов культурного наследия – градостроительный регламент не распространяется. Общая площадь проектируемого здания по адресу: Тверская ул., д. 21, стр. 4 – 4 523,9 кв.м, в том числе: – подземная площадь – 1 232 кв.м; – наземная площадь – 2 896 кв.м; – эксплуатируемая кровля – 395,9 кв.м

**О внесении изменений в постановление Правительства Москвы
от 28 марта 2017 г. № 120-ПП**

Постановление Правительства Москвы от 29 августа 2023 года № 1653-ПП

В соответствии с Градостроительным кодексом Российской Федерации, Законом города Москвы от 25 июня 2008 г. № 28 «Градостроительный кодекс города Москвы», постановлениями Правительства Москвы от 7 апреля 2009 г. № 270-ПП «О создании Городской комиссии по вопросам градостроительства, землепользования и застройки при Правительстве Москвы и об утверждении положений о Городской и окружной комиссиях по вопросам градостроительства, землепользования и застройки при Правительстве Москвы», от 22 марта 2022 г. № 438-ПП «О реализации положений пункта 2 статьи 7 Федерального закона от 14 марта 2022 г. № 58-ФЗ «О внесении изменений в отдельные законодательные акты Российской Федерации» **Правительство Москвы постановляет:**

1. Внести изменения в постановление Правительства Москвы от 28 марта 2017 г. № 120-ПП «Об утверждении правил землепользования и застройки города Москвы»:

1.1. Карту градостроительного зонирования «Границы территориальных зон и виды разрешенного использования земельных участков и объектов капитального

строительства. Поселение Щаповское города Москвы» раздела 1 книги 13 территориальной части правил землепользования и застройки приложения к постановлению дополнить изображением территориальной зоны согласно приложению 1 к настоящему постановлению.

1.2. Карту градостроительного зонирования «Границы территориальных зон, подзон территориальных зон и предельные параметры разрешенного строительства, реконструкции объектов капитального строительства. Поселение Щаповское города Москвы» раздела 1 книги 13 территориальной части правил землепользования и застройки приложения к постановлению дополнить изображением территориальной зоны согласно приложению 2 к настоящему постановлению.

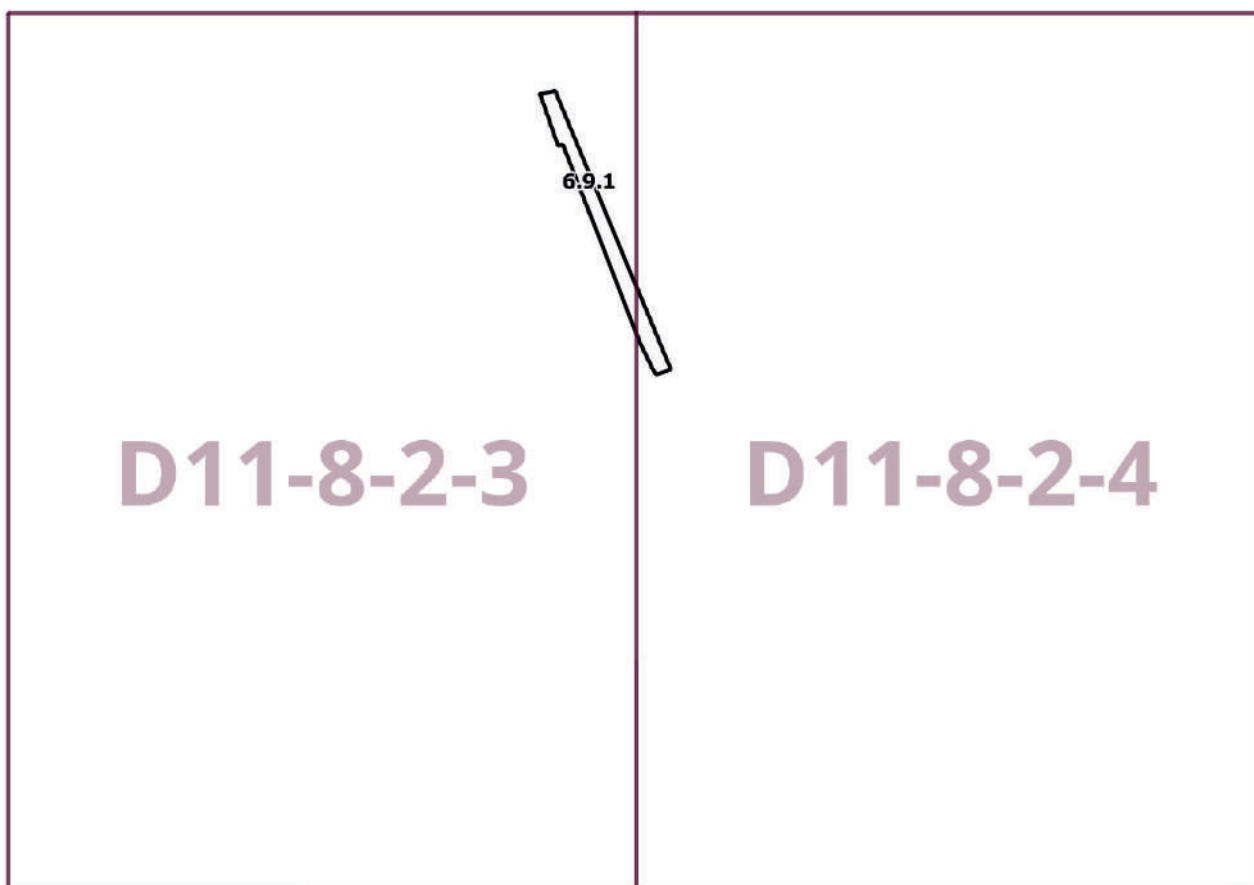
2. Контроль за выполнением настоящего постановления возложить на заместителя Мэра Москвы в Правительстве Москвы по вопросам градостроительной политики и строительства Бочкарева А.Ю.

Мэр Москвы **С.С.Собянин**

Приложение 1
к постановлению Правительства Москвы
от 29 августа 2023 г. № 1653-ПП

**Внесение изменения в приложение к постановлению Правительства Москвы
от 28 марта 2017 г. № 120-ПП**

Книга 13
Троицкий административный округ города Москвы
Карта градостроительного зонирования
Границы территориальных зон и виды разрешенного использования
земельных участков и объектов капитального строительства
поселение Щаповское города Москвы



Приложение 2
к постановлению Правительства Москвы
от 29 августа 2023 г. № 1653-ПП

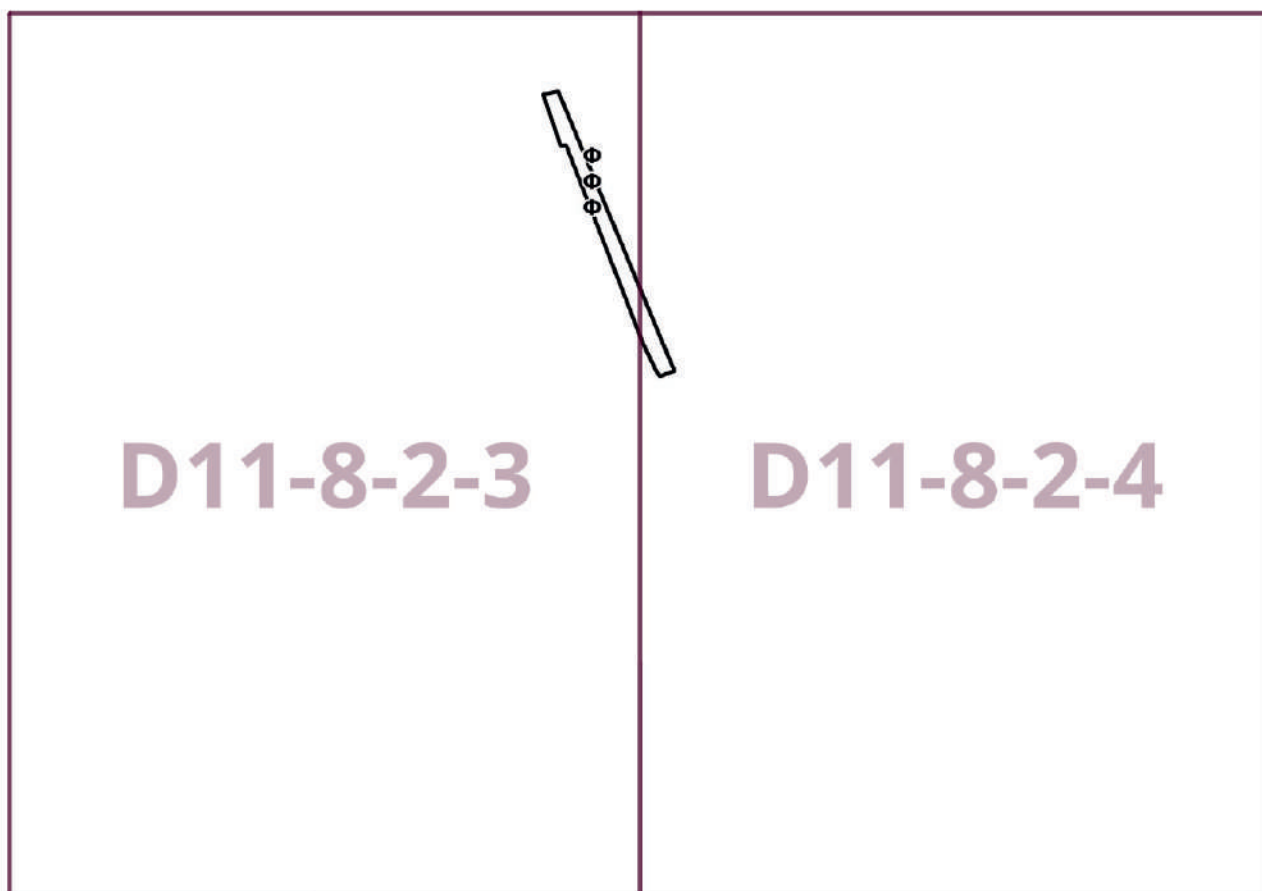
**Внесение изменения в приложение к постановлению Правительства Москвы
от 28 марта 2017 г. № 120-ПП**

Книга 13

Троицкий административный округ города Москвы

Карта градостроительного зонирования

Границы территориальных зон, подзон территориальных зон и предельные параметры
разрешенного строительства, реконструкции объектов капитального строительства
поселение Щаповское города Москвы



О внесении изменений в постановление Правительства Москвы от 28 марта 2017 г. № 120-ПП

Постановление Правительства Москвы от 29 августа 2023 года № 1654-ПП

В соответствии с Градостроительным кодексом Российской Федерации, Законом города Москвы от 25 июня 2008 г. № 28 «Градостроительный кодекс города Москвы», постановлениями Правительства Москвы от 7 апреля 2009 г. № 270-ПП «О создании Городской комиссии по вопросам градостроительства, землепользования и застройки при Правительстве Москвы и об утверждении положений о Городской и окружной комиссиях по вопросам градостроительства, землепользования и застройки при Правительстве Москвы», от 22 марта 2022 г. № 438-ПП «О реализации положений пункта 2 статьи 7 Федерального закона от 14 марта 2022 г. № 58-ФЗ «О внесении изменений в отдельные законодательные акты Российской Федерации» **Правительство Москвы постановляет:**

1. Внести изменения в постановление Правительства Москвы от 28 марта 2017 г. № 120-ПП «Об утверждении правил землепользования и застройки города Москвы»:

1.1. Изображение территориальной зоны на карте градостроительного зонирования «Границы территориальных зон и виды разрешенного использования земельных участков и объектов капитального строительства. Восточный административный округ города Москвы» раздела 1 книги 5 территориальной части правил землепользования и застройки приложения к постановлению изменить согласно приложению 1 к настоящему постановлению.

1.2. Изображение территориальной зоны на карте градостроительного зонирования «Границы территориальных зон, подзон территориальных зон и предельные параметры разрешенного строительства, реконструкции объектов капитального строительства. Восточный административный округ города Москвы» раздела 1 книги 5 территориальной части правил землепользования и застройки приложения к постановлению изменить согласно приложению 2 к настоящему постановлению.

1.3. Раздел 2 книги 5 территориальной части правил землепользования и застройки приложения к постановлению дополнить подразделом в редакции согласно приложению 3 к настоящему постановлению.

1.4. Пункт 66 раздела 3 книги 5 территориальной части правил землепользования и застройки приложения к постановлению изложить в редакции согласно приложению 4 к настоящему постановлению.

1.5. В названии «Комплексное развитие территорий» подраздела «Пункт 130» раздела 2 книги 14 территориальной части правил землепользования и застройки приложения к постановлению цифры «648,» исключить.

1.6. Раздел 2 книги 14 территориальной части правил землепользования и застройки приложения к постановлению дополнить подразделом в редакции согласно приложению 5 к настоящему постановлению.

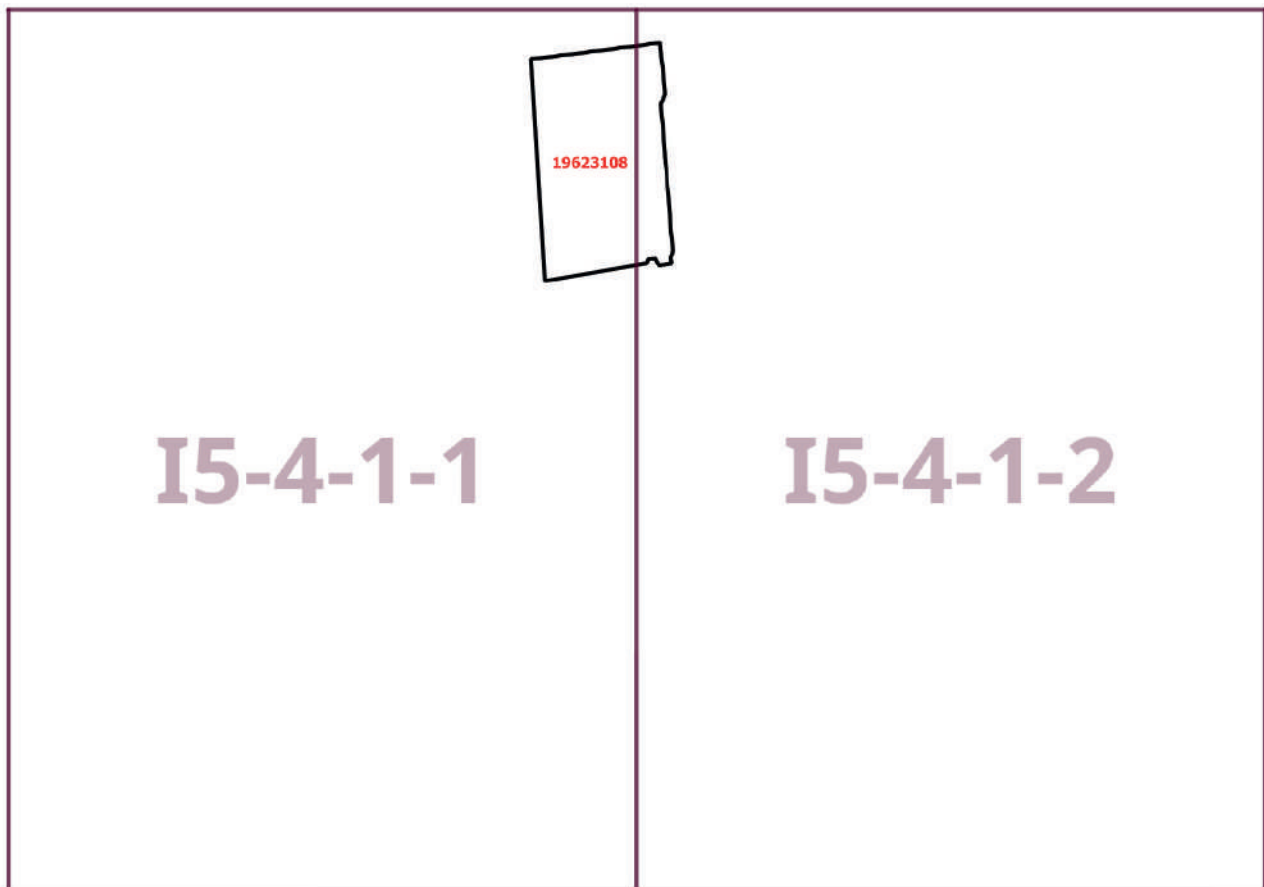
2. Контроль за выполнением настоящего постановления возложить на заместителя Мэра Москвы в Правительстве Москвы по вопросам градостроительной политики и строительства Бочкарева А.Ю.

Мэр Москвы **С.С.Собянин**

Приложение 1
к постановлению Правительства Москвы
от 29 августа 2023 г. № 1654-ПП

**Внесение изменения в приложение к постановлению Правительства Москвы
от 28 марта 2017 г. № 120-ПП**

Книга 5
Карта градостроительного зонирования
Границы территориальных зон и виды разрешенного использования
земельных участков и объектов капитального строительства
Восточный административный округ города Москвы



Приложение 2
к постановлению Правительства Москвы
от 29 августа 2023 г. № 1654-ПП

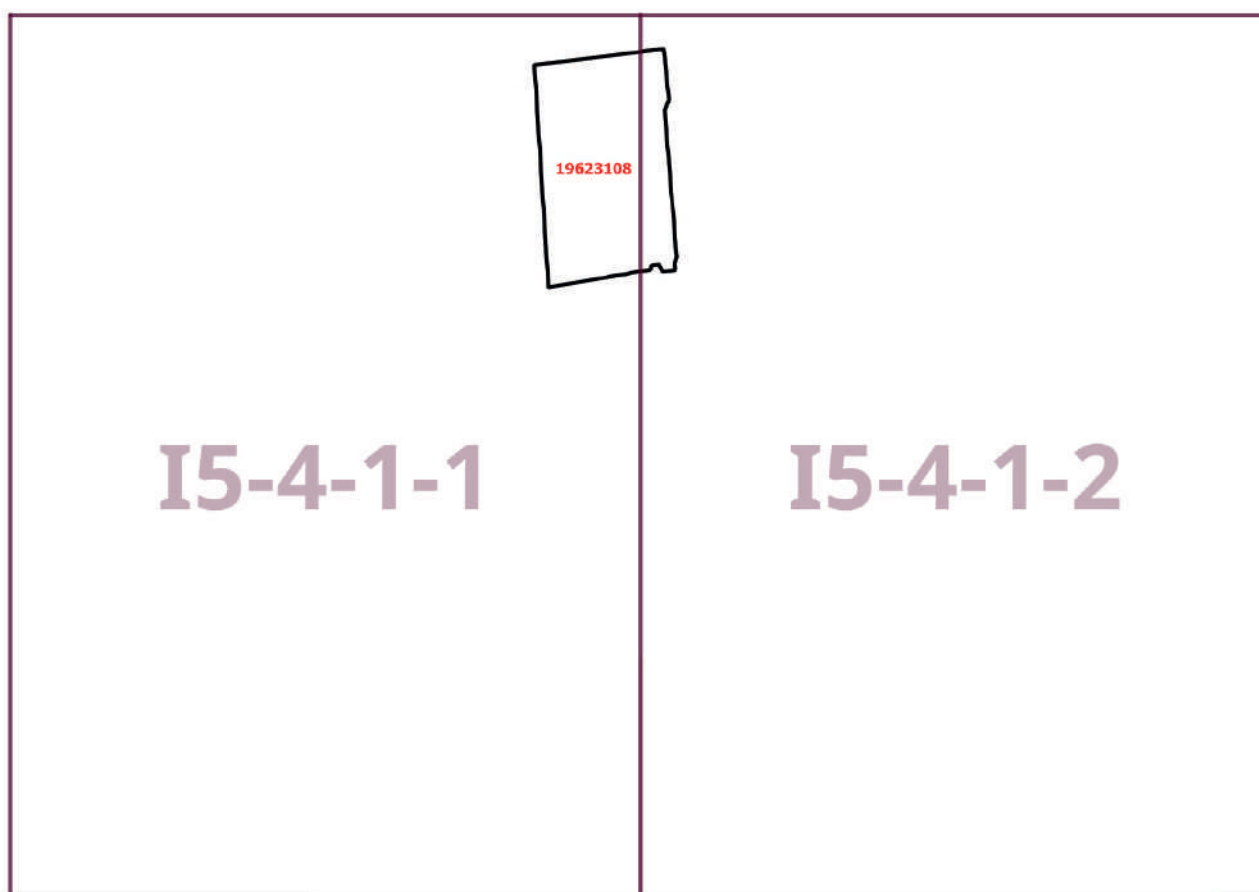
**Внесение изменения в приложение к постановлению Правительства Москвы
от 28 марта 2017 г. № 120-ПП**

Книга 5

Карта градостроительного зонирования

Границы территориальных зон, подзон территориальных зон и предельные параметры
разрешенного строительства, реконструкции объектов капитального строительства

Восточный административный округ города Москвы



Приложение 3
к постановлению Правительства Москвы
от 29 августа 2023 г. № 1654-ПП

**Внесение изменения в приложение к постановлению Правительства Москвы
от 28 марта 2017 г. № 120-ПП**

Книга 5
Восточный административный округ города Москвы

Пункт 574

Территориальная зона	19623108
Основные виды разрешенного использования	3.4.1. Амбулаторно-поликлиническое обслуживание. 3.4.2. Стационарное медицинское обслуживание. 4.1. Деловое управление. 4.4. Магазины. 4.5. Банковская и страховая деятельность. 4.6. Общественное питание. 4.8.1. Развлекательные мероприятия. 12.0.1. Улично-дорожная сеть. 12.0.2. Благоустройство территории
Условно разрешенные виды использования	
Вспомогательные виды	
Максимальный процент застройки (%)	Не установлен
Высота застройки (м)	Не установлена
Плотность застройки (тыс.кв.м/га)	Не установлена
Минимальные и (или) максимальные размеры земельных участков (га)	
Иные показатели	Суммарная поэтажная площадь объектов капитального строительства – 16 860 кв.м

Приложение 4
к постановлению Правительства Москвы
от 29 августа 2023 г. № 1654-ПП

**Внесение изменения в приложение к постановлению Правительства Москвы
от 28 марта 2017 г. № 120-ПП**

Книга 5
Восточный административный округ города Москвы

№ п/п	Районы	Номер территориальной зоны	Коды видов разрешенного использования земельных участков и объектов капитального строительства
66	Соколиная гора	0417004–0417041, 0417043–0417050	1.14, 1.15, 1.17, 1.18, 2.7.1, 3.1, 3.1.1, 3.1.2, 3.2.2, 3.2.3, 3.3, 3.4, 3.4.1, 3.4.2, 3.4.3, 3.5, 3.5.1, 3.5.2, 3.6, 3.6.1, 3.6.2, 3.6.3, 3.7, 3.7.1, 3.7.2, 3.8, 3.8.1, 3.8.2, 3.9, 3.9.1, 3.9.2, 3.9.3, 3.10.1, 4.1, 4.2, 4.3, 4.4, 4.5, 4.6, 4.8.1, 4.9, 4.9.1.1, 4.9.1.3, 4.9.1.4, 4.10, 5.1.1, 5.1.2, 5.1.3, 5.1.4, 5.1.5, 5.1.6, 5.4, 5.5, 6.0, 6.2.1, 6.3, 6.3.1, 6.4, 6.5, 6.6, 6.7, 6.8, 6.10, 6.11, 6.12, 7.0, 7.1, 7.2, 7.2.1, 7.2.2, 7.2.3, 7.3, 7.4, 7.5, 7.6, 8.0, 8.1, 8.3, 8.4, 9.0, 9.1, 9.3, 11.1, 11.2, 11.3, 12.0, 12.0.1, 12.0.2

Приложение 5

к постановлению Правительства Москвы
от 29 августа 2023 г. № 1654-ПП

**Внесение изменения в приложение к постановлению Правительства Москвы
от 28 марта 2017 г. № 120-ПП**

Книга 14

Пункт 198

Комплексное развитие территории 648

В отношении территориальной зоны, для которой установлены виды разрешенного использования земельных участков и объектов капитального строительства с кодами 3.4.1, 3.4.2, 4.1, 4.4, 4.5, 4.6, 4.8.1, 12.0.1, 12.0.2

Расчетные показатели минимально допустимого уровня обеспеченности территории объектами коммунальной, транспортной, социальной инфраструктур

Транспортная инфраструктура	В соответствии с нормативами		
		Наименование показателя	Общественные объекты
Коммунальная инфраструктура	Водопотребление	Усредненные расчетные показатели удельного водопотребления в сутки на 1 кв.м общей площади застройки (литр/(сутки x кв.м))	5
	Водоотведение	Коэффициент стока	0,7
		Объем поверхностных вод, поступающих на очистку (куб.м с 1 га территории)	60
	Теплоснабжение	Средний удельный показатель расхода тепла (отопление, вентиляция, горячее водоснабжение – среднечасовое, не более) (ккал/(час x кв.м))	44,5 на 1 кв.м общей площади застройки
	Электроснабжение	Средний удельный показатель расхода электроэнергии на 1 кв.м общей площади застройки в функциональной зоне (не более) (кВт/ кв.м)	0,078

Максимально допустимые уровни территориальной доступности указанных объектов для населения в отношении территорий, подлежащих комплексному развитию, не нормируются

О внесении изменений в постановление Правительства Москвы от 28 марта 2017 г. № 120-ПП

Постановление Правительства Москвы от 29 августа 2023 года № 1655-ПП

В соответствии с Градостроительным кодексом Российской Федерации, Законом города Москвы от 25 июня 2008 г. № 28 «Градостроительный кодекс города Москвы», постановлениями Правительства Москвы от 7 апреля 2009 г. № 270-ПП «О создании Городской комиссии по вопросам градостроительства, землепользования и застройки при Правительстве Москвы и об утверждении положений о Городской и окружной комиссиях по вопросам градостроительства, землепользования и застройки при Правительстве Москвы», от 22 марта 2022 г. № 438-ПП «О реализации положений пункта 2 статьи 7 Федерального закона от 14 марта 2022 г. № 58-ФЗ «О внесении изменений в отдельные законодательные акты Российской Федерации» **Правительство Москвы постановляет:**

1. Внести изменения в постановление Правительства Москвы от 28 марта 2017 г. № 120-ПП «Об утверждении правил землепользования и застройки города Москвы», изменив изображения территориальных зон на карте градостроительного зонирования «Границы территориальных зон, подзон территориальных зон и предельные параметры разрешенного строительства, реконструкции объектов капитального строительства. Восточный административный округ города Москвы» раздела 1 книги 5 территориальной части правил землепользования и застройки приложения к постановлению согласно приложению к настоящему постановлению.

2. Контроль за выполнением настоящего постановления возложить на заместителя Мэра Москвы в Правительстве Москвы по вопросам градостроительной политики и строительства Бочкарева А.Ю.

Мэр Москвы **С.С.Собянин**

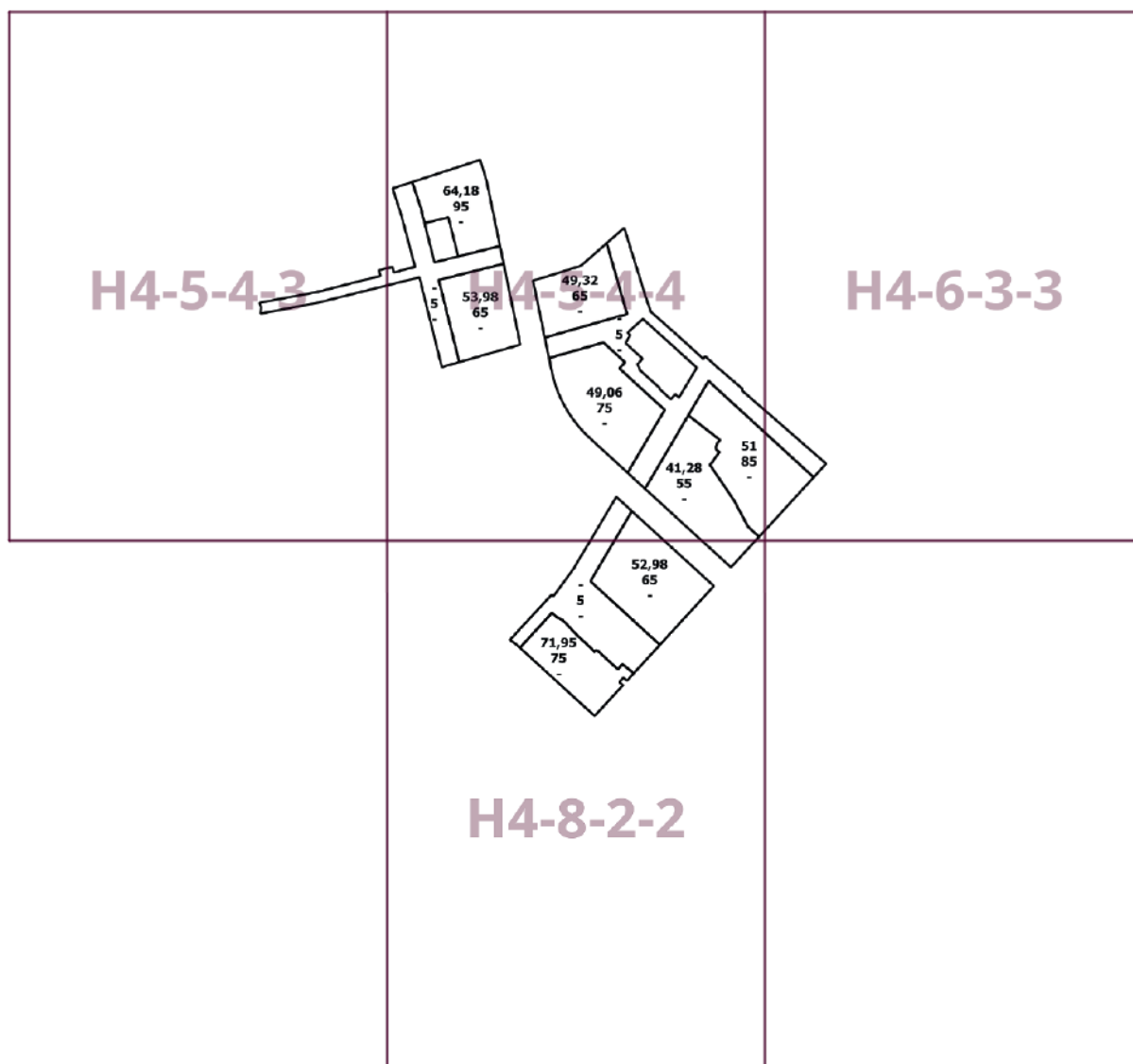
Приложение
к постановлению Правительства Москвы
от 29 августа 2023 г. № 1655-ПП

Внесение изменений в приложение к постановлению Правительства Москвы
от 28 марта 2017 г. № 120-ПП

Книга 5

Карта градостроительного зонирования

Границы территориальных зон, подзон территориальных зон и предельные параметры разрешенного строительства, реконструкции объектов капитального строительства
Восточный административный округ города Москвы



О внесении изменения в постановление Правительства Москвы от 28 марта 2017 г. № 120-ПП

Постановление Правительства Москвы от 29 августа 2023 года № 1657-ПП

В соответствии с Градостроительным кодексом Российской Федерации, Законом города Москвы от 25 июня 2008 г. № 28 «Градостроительный кодекс города Москвы», постановлениями Правительства Москвы от 7 апреля 2009 г. № 270-ПП «О создании Городской комиссии по вопросам градостроительства, землепользования и застройки при Правительстве Москвы и об утверждении положений о Городской и окружной комиссиях по вопросам градостроительства, землепользования и застройки при Правительстве Москвы», от 22 марта 2022 г. № 438-ПП «О реализации положений пункта 2 статьи 7 Федерального закона от 14 марта 2022 г. № 58-ФЗ «О внесении изменений в отдельные законодательные акты Российской Федерации» **Правительство Москвы постановляет:**

1. Внести изменение в постановление Правительства Москвы от 28 марта 2017 г. № 120-ПП «Об утверждении правил землепользования и застройки города Москвы», изменив изображение территориальной зоны на карте градостроительного зонирования «Границы территориальных зон и виды разрешенного использования земельных участков и объектов капитального строительства. Северный административный округ города Москвы» раздела 1 книги 3 территориальной части правил землепользования и застройки приложения к постановлению согласно приложению к настоящему постановлению.

2. Контроль за выполнением настоящего постановления возложить на заместителя Мэра Москвы в Правительстве Москвы по вопросам градостроительной политики и строительства Бочкарева А.Ю.

Мэр Москвы **С.С.Собянин**

Приложение
к постановлению Правительства Москвы
от 29 августа 2023 г. № 1657-ПП

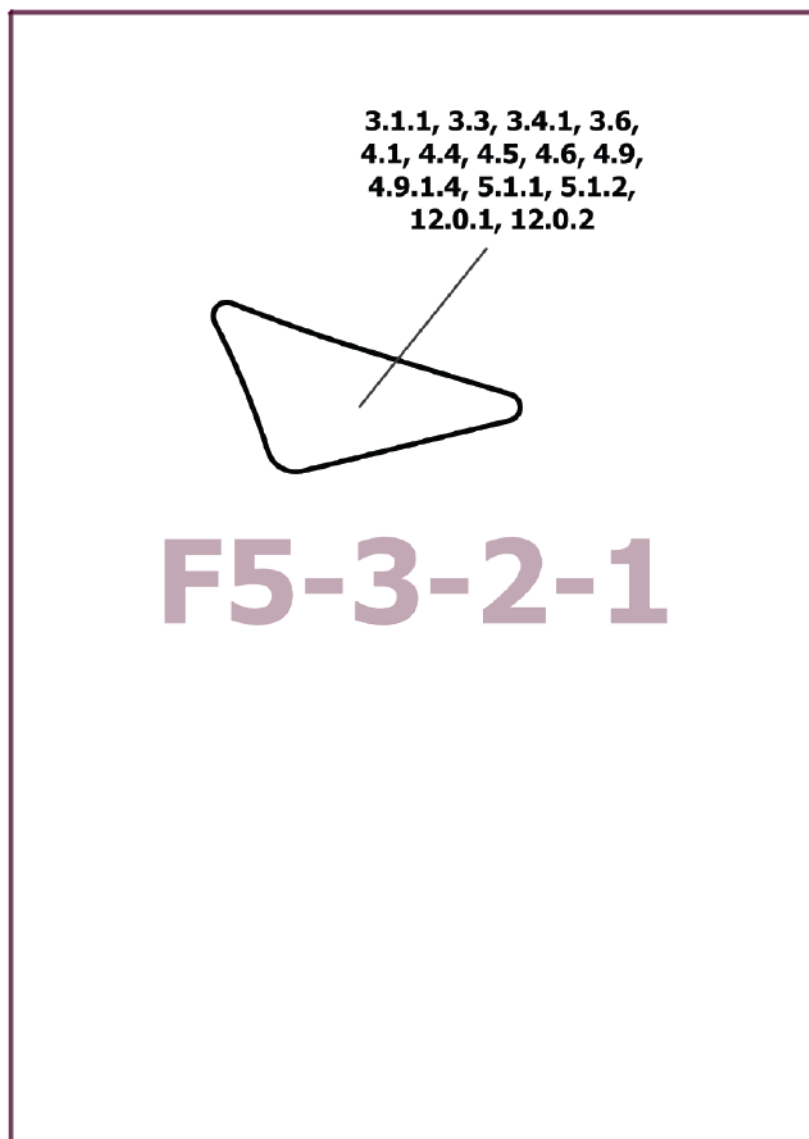
**Внесение изменения в приложение к постановлению Правительства Москвы
от 28 марта 2017 г. № 120-ПП**

Книга 3

Карта градостроительного зонирования

Границы территориальных зон и виды разрешенного использования
земельных участков и объектов капитального строительства

Северный административный округ города Москвы



О внесении изменений в постановление Правительства Москвы от 19 ноября 2020 г. № 2013-ПП

Постановление Правительства Москвы от 29 августа 2023 года № 1675-ПП

В соответствии с Федеральным законом от 14 марта 1995 г. № 33-ФЗ «Об особо охраняемых природных территориях», Законом города Москвы от 26 сентября 2001 г. № 48 «Об особо охраняемых природных территориях в городе Москве» **Правительство Москвы постановляет:**

1. Внести изменения в постановление Правительства Москвы от 19 ноября 2020 г. № 2013-ПП «Об особо охраняемой природной территории регионального значения «Природно-исторический парк «Москворецкий» и памятниках природы, расположенных в ее границах» (в редакции постановлений Правительства Москвы от 26 июля 2022 г. № 1598-ПП, от 11 октября 2022 г. № 2178-ПП, от 1 июня 2023 г. № 997-ПП):

1.1. Лист 18 раздела 1 приложения 1 к Положению приложения 12 к постановлению считать листом 18 часть 1 (18.1).

1.2. Общую схему и листы 12, 18.1, 35, 38, 39, 42, 45, 49, 50, 53, 56, 58, 62, 80 раздела 1 приложения 1 к Положению приложения 12 к постановлению изложить в редакции согласно приложению 1 к настоящему постановлению.

1.3. Раздел 1 приложения 1 к Положению приложения 12 к постановлению дополнить листом вторым «Схема расположения листов чертежа (к схеме функциональных зон особо охраняемой природной территории регионального значения «Природно-исторический парк «Москворецкий»)» в редакции согласно приложению 1 к настоящему постановлению.

1.4. Раздел 1 приложения 1 к Положению приложения 12 к постановлению дополнить листом 18 часть 2 (18.2) в редакции согласно приложению 1 к настоящему постановлению.

1.5. Строку первую пункта 3, пункты 3.4, 3.27, 3.32, 3.43, 3.56, 3.64, 3.83, строку первую пункта 4, строку первую пункта 5, пункт 5.13, строку первую пункта 7, строку первую пункта 8, пункты 8.48, 8.103, 8.104, 8.111 раздела 2 приложения 1 к Положению приложения 12 к постановлению изложить в редакции согласно приложению 2 к настоящему постановлению.

1.6. Раздел 2 приложения 1 к Положению приложения 12 к постановлению дополнить пунктами 3.100, 4.9, 7.16, 7.17, 8.151, 8.152 в редакции согласно приложению 2 к настоящему постановлению.

1.7. Пункты 8.52, 8.102 раздела 2 приложения 1 к Положению приложения 12 к постановлению признать утратившими силу.

1.8. Таблицу раздела 3 приложения 1 к Положению приложения 12 к постановлению изложить в редакции согласно приложению 3 к настоящему постановлению.

1.9. Лист 18 раздела 1 приложения 2 к Положению приложения 12 к постановлению считать листом 18 часть 1 (18.1).

1.10. Общую схему и листы 12, 18.1, 35, 38, 39, 42, 45, 49, 50, 53, 56, 57, 58, 62, 68, 69, 70, 80 раздела 1 приложения 2 к Положению приложения 12 к постановлению изложить в редакции согласно приложению 4 к настоящему постановлению.

1.11. Раздел 1 приложения 2 к Положению приложения 12 к постановлению дополнить листом вторым «Схема расположения листов чертежа (к схеме режимов особой охраны особо охраняемой природной территории регионального значения «Природно-исторический парк «Москворецкий»)» в редакции согласно приложению 4 к настоящему постановлению.

1.12. Раздел 1 приложения 2 к Положению приложения 12 к постановлению дополнить листом 18 часть 2 (18.2) в редакции согласно приложению 4 к настоящему постановлению.

1.13. Название подраздела 4 раздела 2 приложения 2 к Положению приложения 12 к постановлению после слов «П-99» дополнить словами «, П-100».

1.14. Абзац второй графы 3 пунктов 4.9 и 9.9 раздела 2 приложения 2 к Положению приложения 12 к постановлению дополнить дефисом в следующей редакции:

«– размещение объектов, не являющихся объектами капитального строительства, в границах особо охраняемой природной территории в порядке, установленном Правительством Москвы».

1.15. Название подраздела 6 раздела 2 приложения 2 к Положению приложения 12 к постановлению после слов «ИК-8» дополнить словами «, ИК-9».

1.16. Название подраздела 11 раздела 2 приложения 2 к Положению приложения 12 к постановлению после слов «АХ-12» дополнить словами «, АХ-16, АХ-17».

1.17. В названии подраздела 13 раздела 2 приложения 2 к Положению приложения 12 к постановлению слова «СП-52,», «СП-102,», «СП-115,» и «СП-149,» исключить.

1.18. Название подраздела 13 раздела 2 приложения 2 к Положению приложения 12 к постановлению после слов «СП-150» дополнить словами «, СП-151, СП-152».

1.19. Раздел 2 приложения 2 к Положению приложения 12 к постановлению дополнить подразделами 14 и 15 в редакции согласно приложению 5 к настоящему постановлению.

1.20. Лист 18 раздела 1 приложения 3 к Положению приложения 12 к постановлению считать листом 18 часть 1 (18.1).

1.21. Общую схему и листы 12, 18.1, 27, 29, 35, 38, 39, 42, 44, 45, 49, 50, 52, 53, 56, 58, 61, 62, 68, 69, 70, 80 раздела 1 приложения 3 к Положению приложения 12 к постановлению изложить в редакции согласно приложению 6 к настоящему постановлению.

1.22. Раздел 1 приложения 3 к Положению приложения 12 к постановлению дополнить листом вторым

«Схема расположения листов чертежа (к схеме границ земельных участков, на территории которых допускается строительство, реконструкция объектов капитального строительства на особо охраняемой природной территории регионального значения «Природно-исторический парк «Москворецкий»)» в редакции согласно приложению 6 к настоящему постановлению.

1.23. Раздел 1 приложения 3 к Положению приложения 12 к постановлению дополнить листом 18 часть 2 (18.2) в редакции согласно приложению 6 к настоящему постановлению.

1.24. Строки с номером зоны размещения объектов капитального строительства на схеме 75, 76 раздела 2 приложения 3 к Положению приложения 12 к постановлению признать утратившими силу.

1.25. Строки с номером зоны размещения объектов капитального строительства на схеме 54, 108, 209, 215, 240 раздела 2 приложения 3 к Положению приложения 12 к постановлению изложить в редакции согласно приложению 7 к настоящему постановлению.

1.26. Раздел 2 приложения 3 к Положению приложения 12 к постановлению дополнить строками с номером зоны размещения объектов капитального строительства на схеме 365, 366, 367, 368, 369, 370 в редакции согласно приложению 7 к настоящему постановлению.

1.27. Раздел 5 приложения 16 к постановлению изложить в следующей редакции:

«5. Предельные параметры разрешенного строительства, реконструкции объектов капитального строительства на территории памятника природы

На территориях прогулочных зон, зоны охраны историко-культурных объектов, участка, предоставленного

юридическим лицам и гражданам, в границах которых отсутствуют ценные и особо ценные экологические системы и объекты, ради которых создавался памятник природы, допускается деятельность, которая направлена на обеспечение функционирования памятника природы и выполнение экологических, культурных, просветительских и оздоровительных функций.

Схема границ земельных участков, на территории которых допускается строительство, реконструкция объектов капитального строительства на особо охраняемой природной территории регионального значения «Памятник природы «Карамышевский берег реки Москвы с родником», и предельные параметры разрешенного строительства, реконструкции объектов капитального строительства приводятся в приложении 3 к настоящему Положению.».

1.28. Раздел 1 приложения 1 к Положению приложения 16 к постановлению изложить в редакции согласно приложению 8 к настоящему постановлению.

1.29. Раздел 1 приложения 2 к Положению приложения 16 к постановлению изложить в редакции согласно приложению 9 к настоящему постановлению.

1.30. Приложение 16 к постановлению дополнить приложением 3 к Положению в редакции согласно приложению 10 к настоящему постановлению.

2. Контроль за выполнением настоящего постановления возложить на заместителя Мэра Москвы в Правительстве Москвы по вопросам жилищно-коммунального хозяйства и благоустройства Бирюкова П.П.

Мэр Москвы **С.С.Собянин**

Приложение 1
к постановлению Правительства Москвы
от 29 августа 2023 г. № 1675-ПП

Внесение изменений в приложение 1 к Положению приложения 12
к постановлению Правительства Москвы от 19 ноября 2020 г. № 1013-ПП

Функциональные зоны и виды разрешенного использования земельных участков, расположенных в границах особо охраняемой природной территории регионального значения «Природно-исторический парк «Москворецкий»

1. Схема функциональных зон особо охраняемой природной территории регионального значения «Природно-исторический парк «Москворецкий»



Схема расположения листов чертежа (к схеме функциональных зон особо охраняемой природной территории регионального значения «Природно-исторический парк «Москворецкий»)

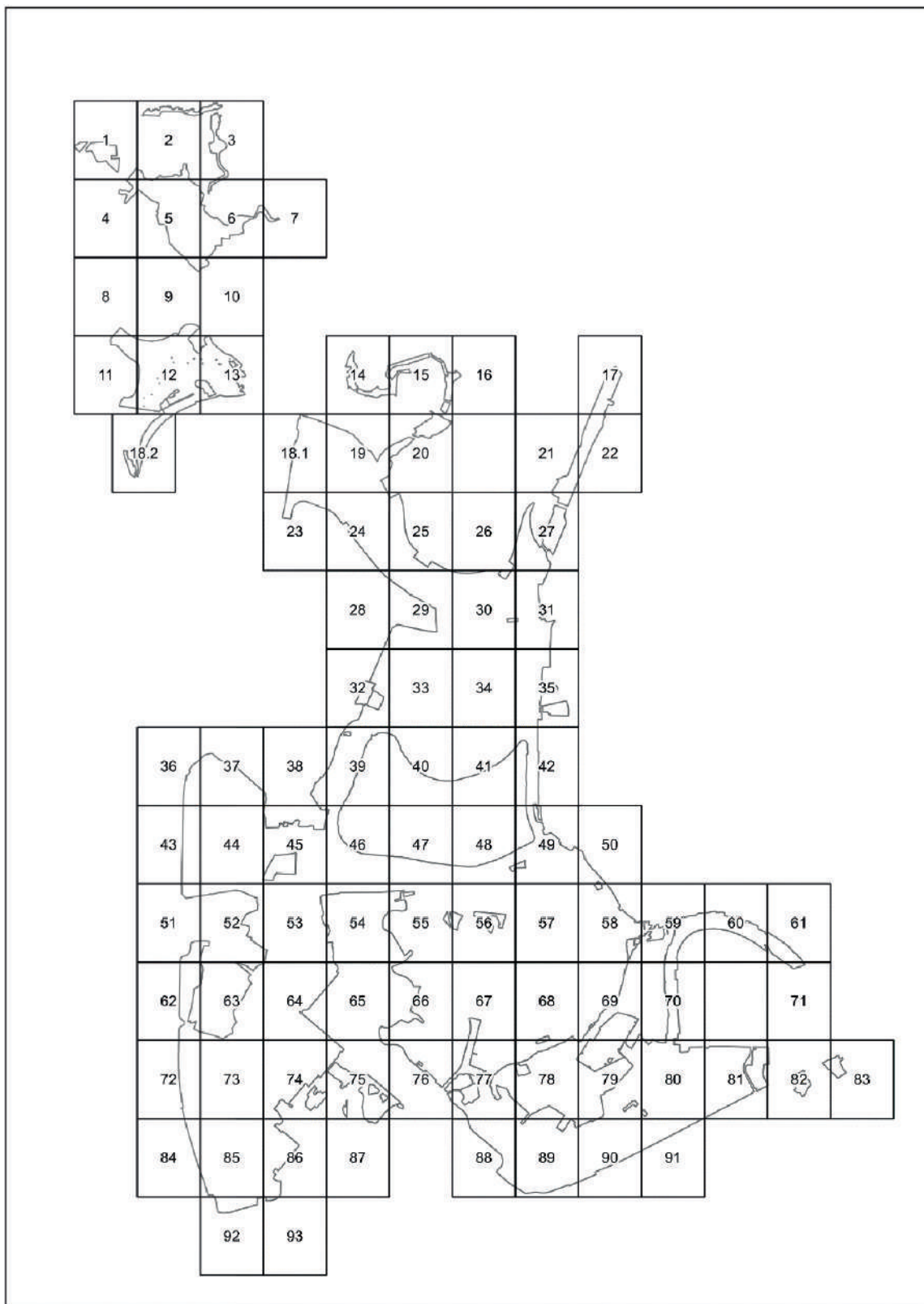
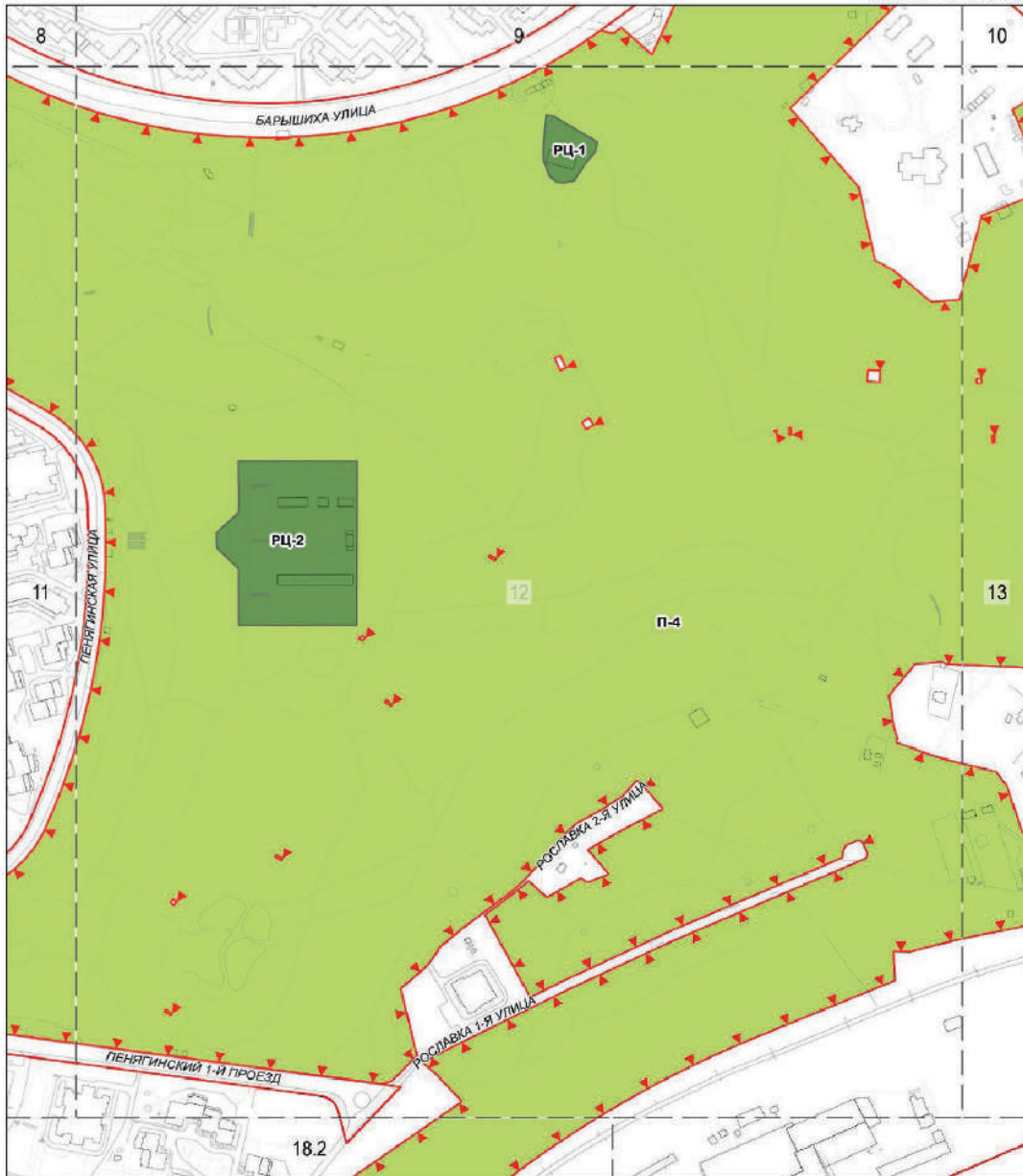


Схема функциональных зон особо охраняемой природной территории регионального значения
«Природно-исторический парк «Москворецкий»

ЛИСТ 12 ИЗ 93



УСЛОВНЫЕ ОБОЗНАЧЕНИЯ

- Граница особо охраняемой природной территории
- Границы функциональных зон ООПТ
- Красные линии улично-дорожной сети

ФУНКЦИОНАЛЬНЫЕ ЗОНЫ ООПТ

- П Проголочные зоны
- РЦ Рекреационные центры
- 1 Номер функциональной зоны ООПТ




М 1:5000, разработано в М 1:2000

Схема функциональных зон особо охраняемой природной территории регионального значения
«Природно-исторический парк «Москворецкий»



ЛИСТ 18.1 ИЗ 93



УСЛОВНЫЕ ОБОЗНАЧЕНИЯ

-  Граница особо охраняемой природной территории
-  Границы функциональных зон ООПТ
-  Красные линии улично-дорожной сети

ФУНКЦИОНАЛЬНЫЕ ЗОНЫ ООПТ

-  П Прогулочные зоны
-  СП Участки, предоставленные юридическим лицам и гражданам
- 1** Номер функциональной зоны ООПТ

М 1:5000, разработано в М 1:2000

Схема функциональных зон особо охраняемой природной территории регионального значения
«Природно-исторический парк «Москворецкий»

ЛИСТ 18.2 ИЗ 93



УСЛОВНЫЕ ОБОЗНАЧЕНИЯ

- ▲ Граница особо охраняемой природной территории
- Границы функциональных зон ООПТ
- Красные линии улично-дорожной сети

ФУНКЦИОНАЛЬНЫЕ ЗОНЫ ООПТ

- П Проголочные зоны
- СП Участки, предоставленные юридическим лицам и гражданам
- 1 Номер функциональной зоны ООПТ

М 1:5000, разработано в М 1:2000

Схема функциональных зон особо охраняемой природной территории регионального значения
«Природно-исторический парк «Москворецкий»

ЛИСТ 35 ИЗ 93

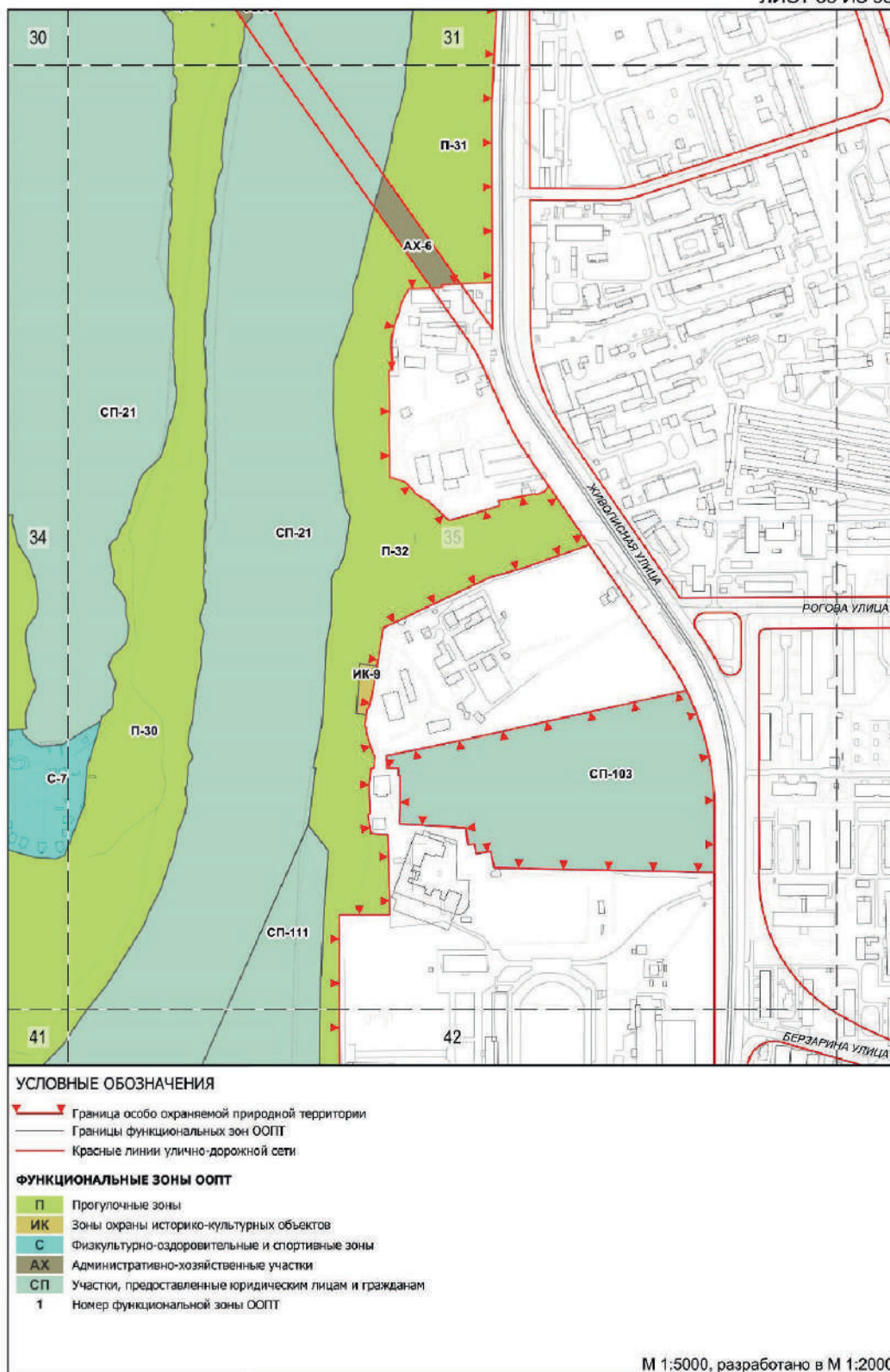


Схема функциональных зон особо охраняемой природной территории регионального значения
«Природно-исторический парк «Москворецкий»

ЛИСТ 38 ИЗ 93

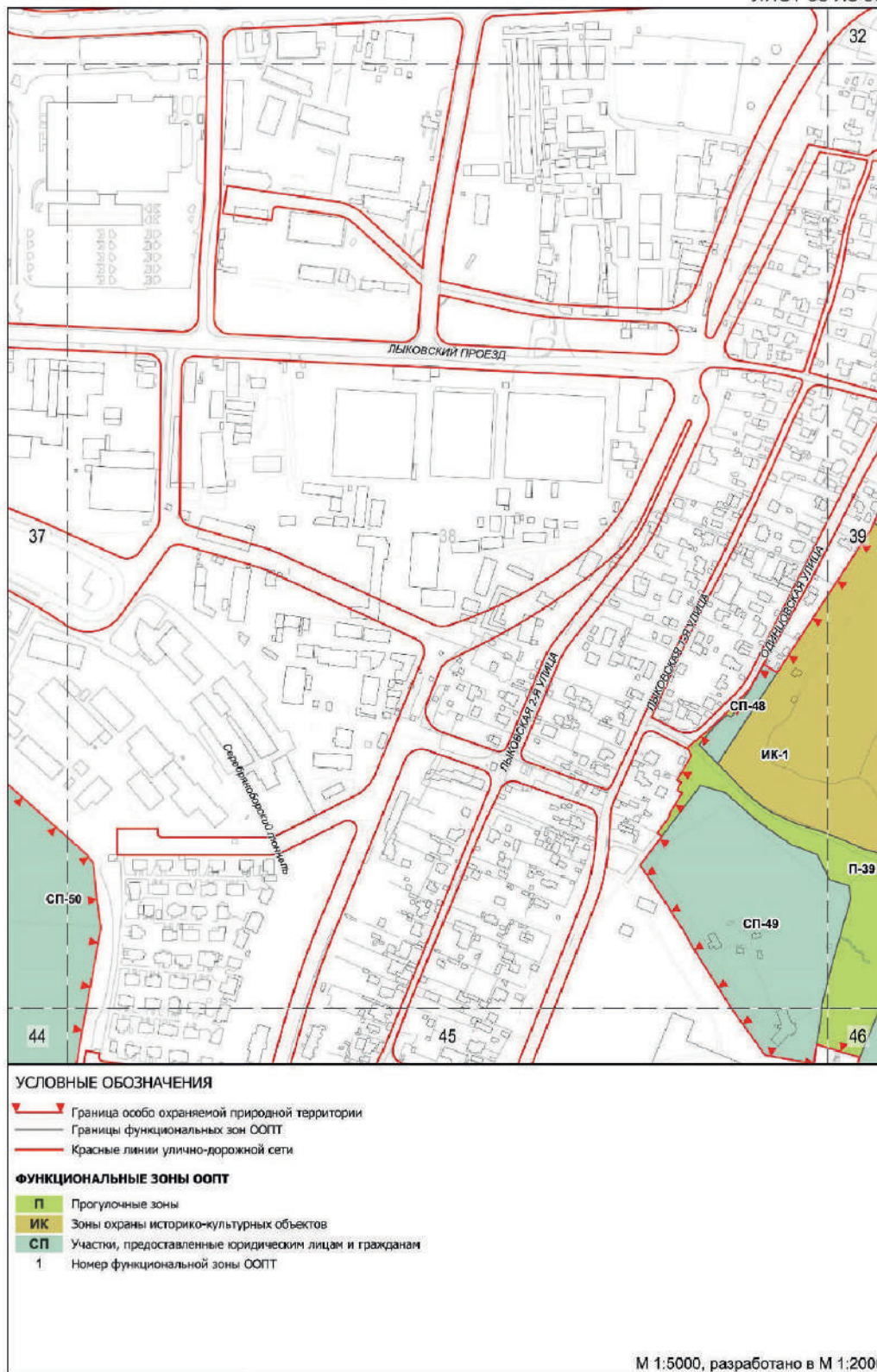


Схема функциональных зон особо охраняемой природной территории регионального значения
«Природно-исторический парк «Москворецкий»

ЛИСТ 39 ИЗ 93

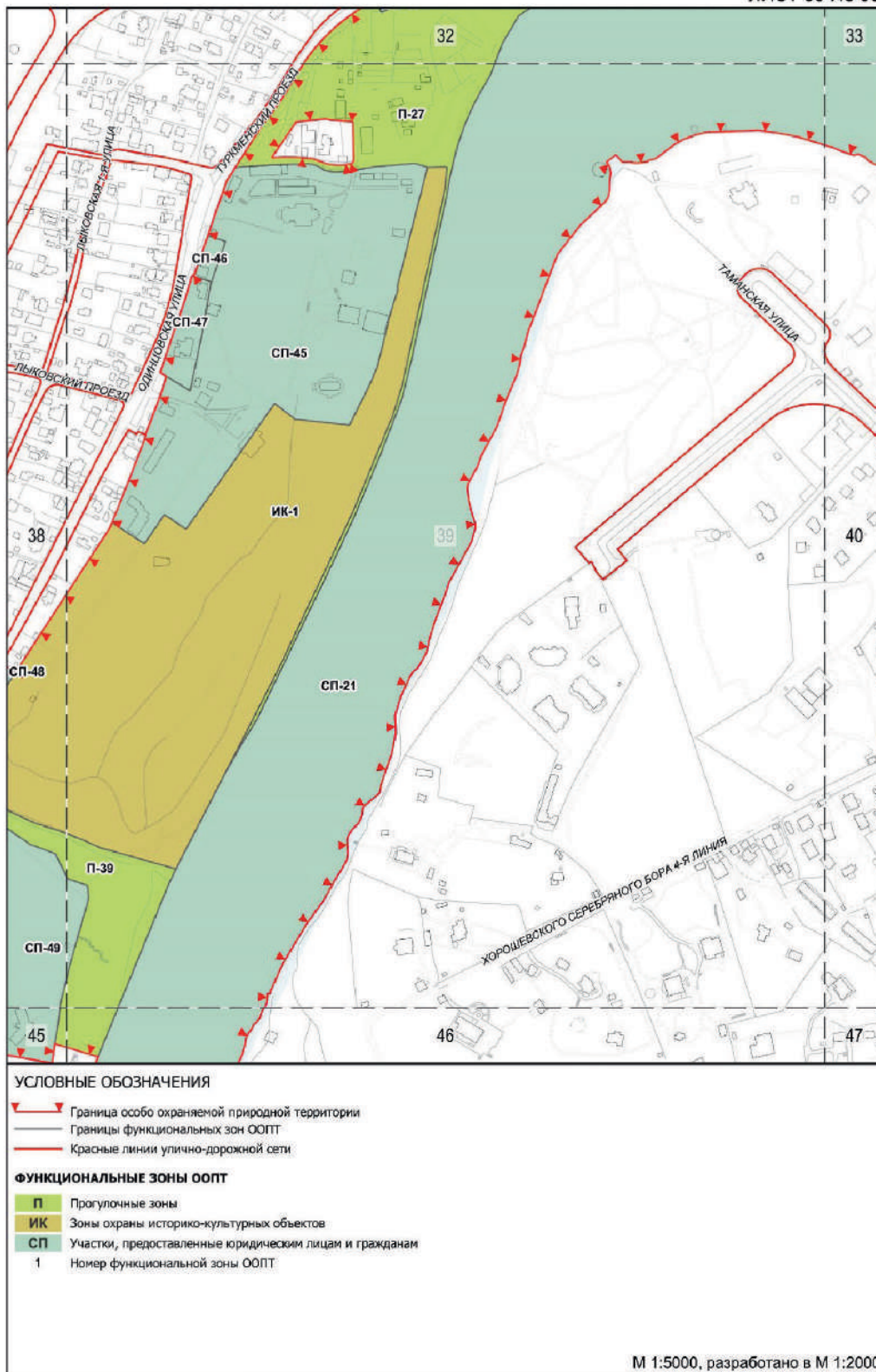
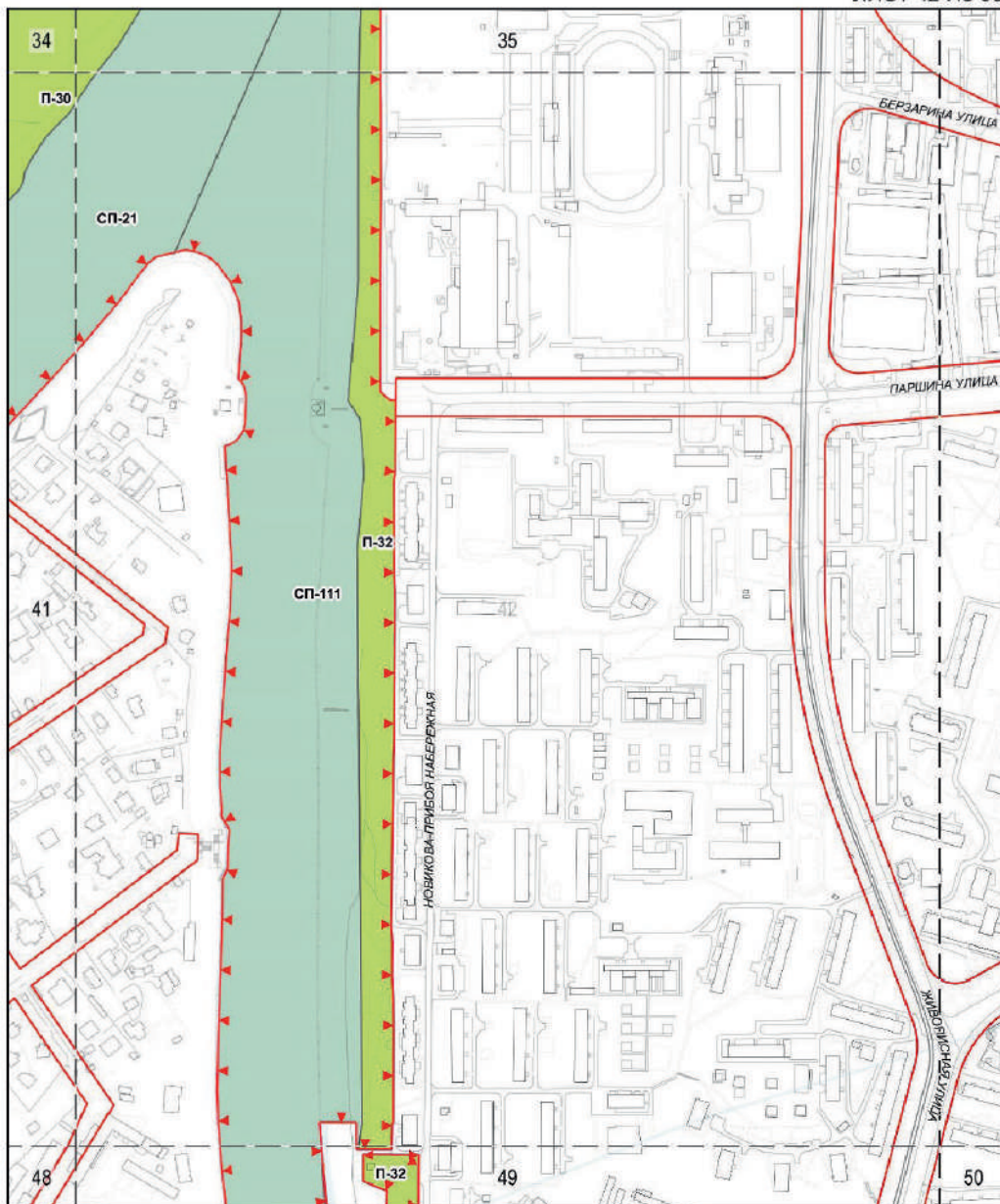


Схема функциональных зон особо охраняемой природной территории регионального значения
«Природно-исторический парк «Москворецкий»

ЛИСТ 42 ИЗ 93



УСЛОВНЫЕ ОБОЗНАЧЕНИЯ

- Граница особо охраняемой природной территории
- Красные линии улично-дорожной сети

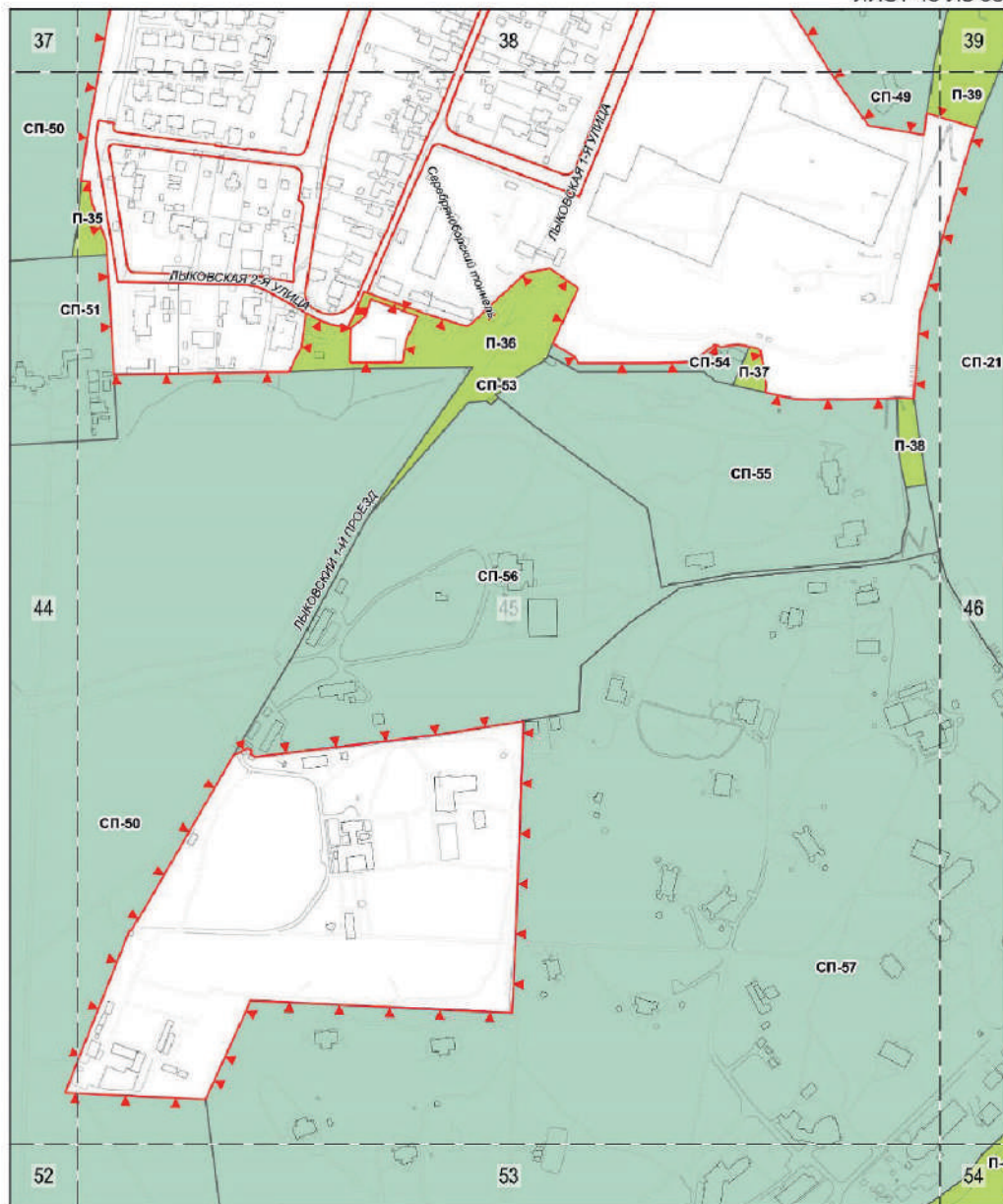
ФУНКЦИОНАЛЬНЫЕ ЗОНЫ ООПТ

- П Проголочные зоны
- СП Участки, предоставленные юридическим лицам и гражданам
- 1 Номер функциональной зоны ООПТ

М 1:5000, разработано в М 1:2000

Схема функциональных зон особо охраняемой природной территории регионального значения
«Природно-исторический парк «Москворецкий»

ЛИСТ 45 ИЗ 93



УСЛОВНЫЕ ОБОЗНАЧЕНИЯ

- Граница особо охраняемой природной территории
- Границы функциональных зон ООПТ
- Красные линии улично-дорожной сети

ФУНКЦИОНАЛЬНЫЕ ЗОНЫ ООПТ

- П Прогулочные зоны
- СП Участки, предоставленные юридическим лицам и гражданам
- 1 Номер функциональной зоны ООПТ

М 1:5000, разработано в М 1:2000

Схема функциональных зон особо охраняемой природной территории регионального значения
«Природно-исторический парк «Москворецкий»

ЛИСТ 49 ИЗ 93

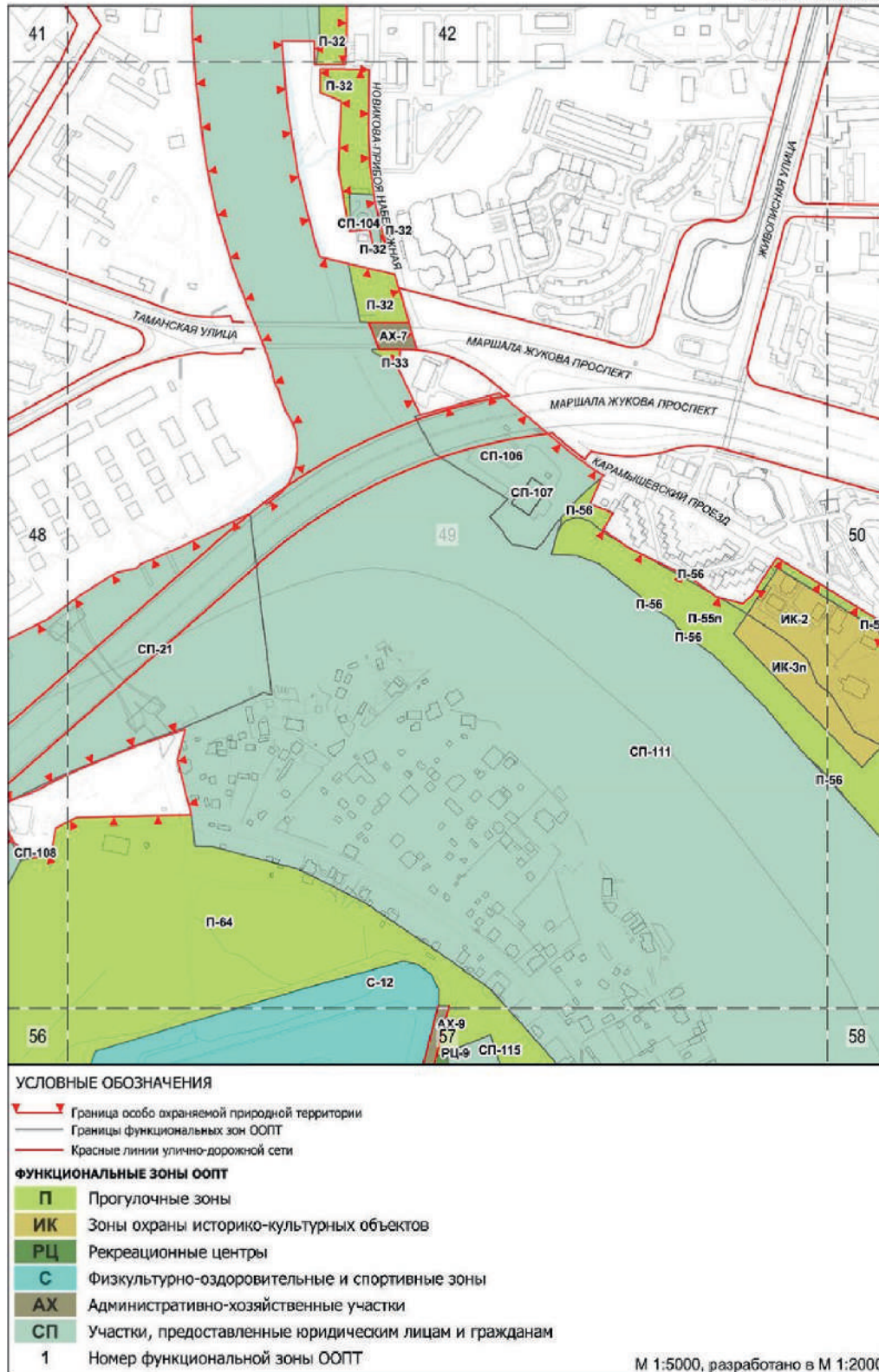


Схема функциональных зон особо охраняемой природной территории регионального значения
«Природно-исторический парк «Москворецкий»

ЛИСТ 50 ИЗ 93

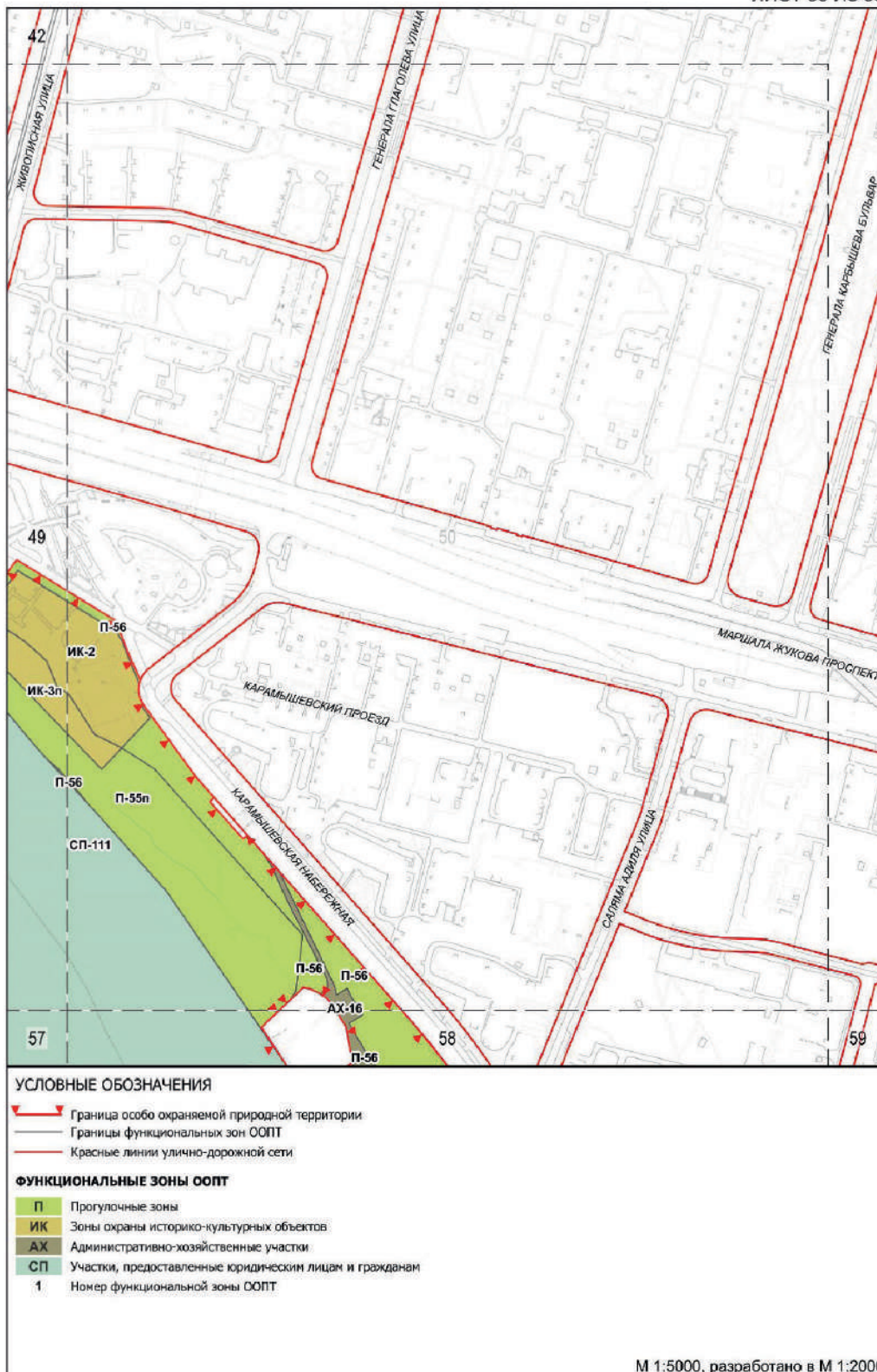


Схема функциональных зон особо охраняемой природной территории регионального значения
«Природно-исторический парк «Москворецкий»

ЛИСТ 53 ИЗ 93

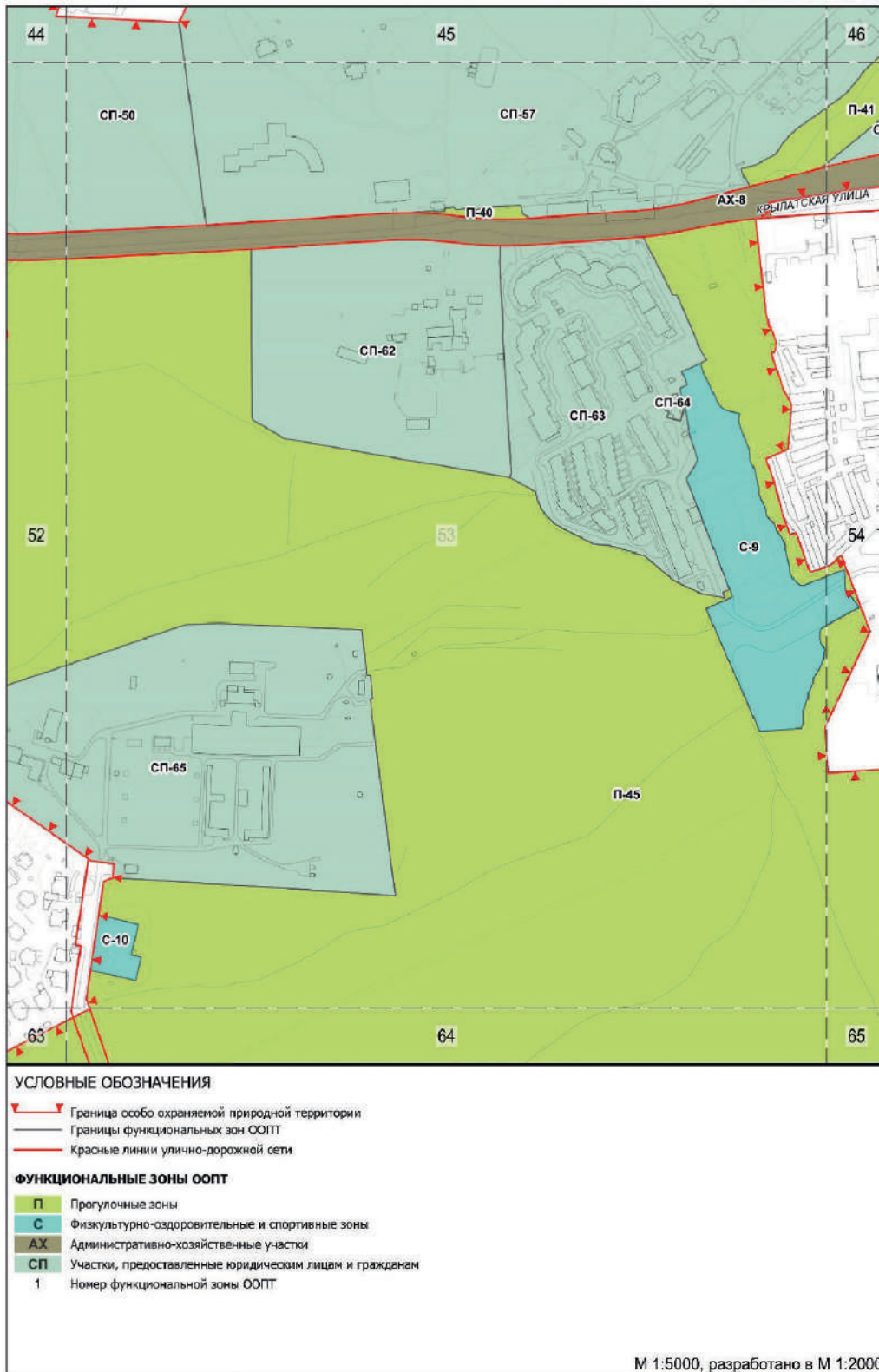
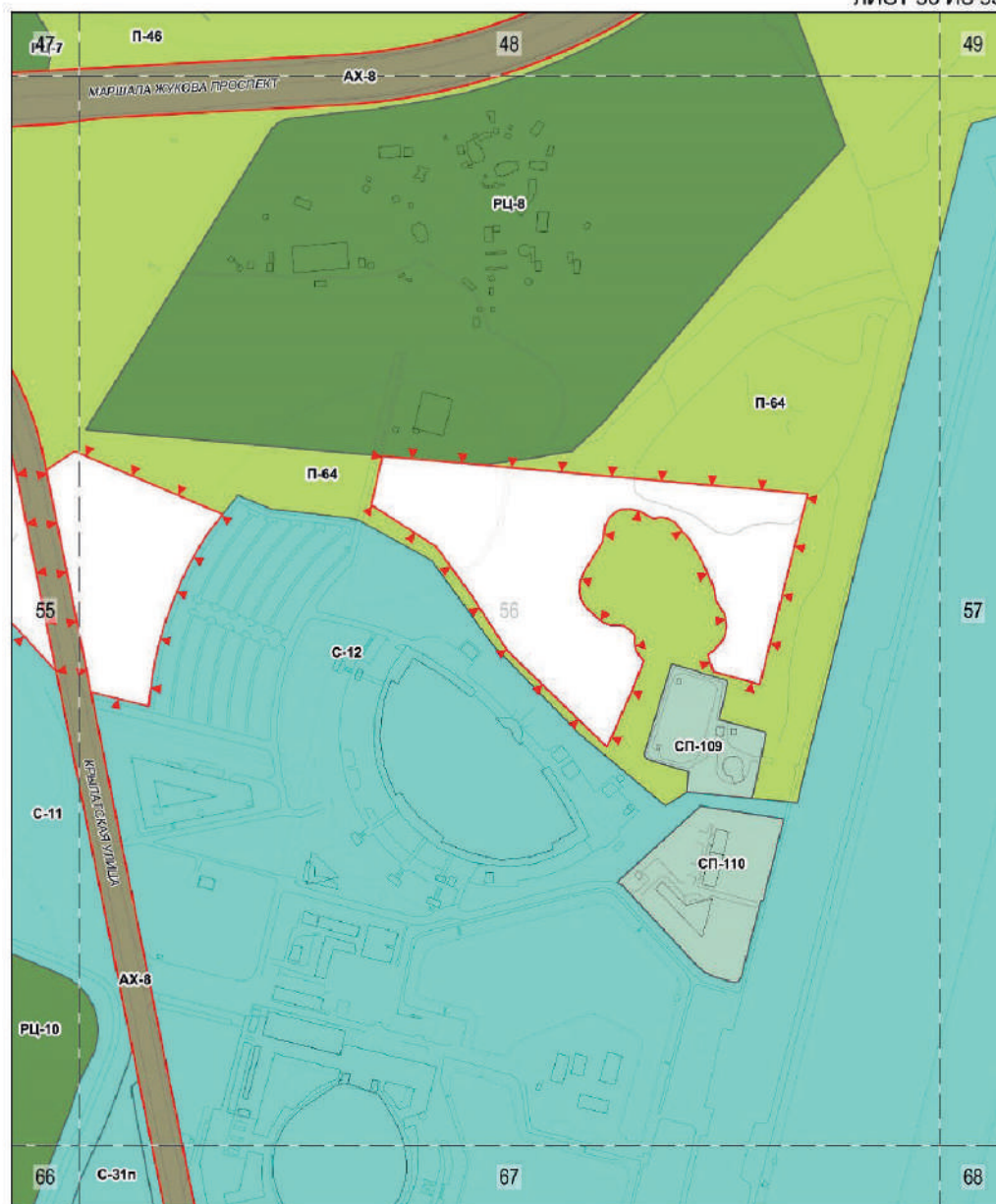


Схема функциональных зон особо охраняемой природной территории регионального значения
«Природно-исторический парк «Москворецкий»

ЛИСТ 56 ИЗ 93



УСЛОВНЫЕ ОБОЗНАЧЕНИЯ

- - - Граница особо охраняемой природной территории
- Границы функциональных зон ООПТ
- Красные линии улично-дорожной сети

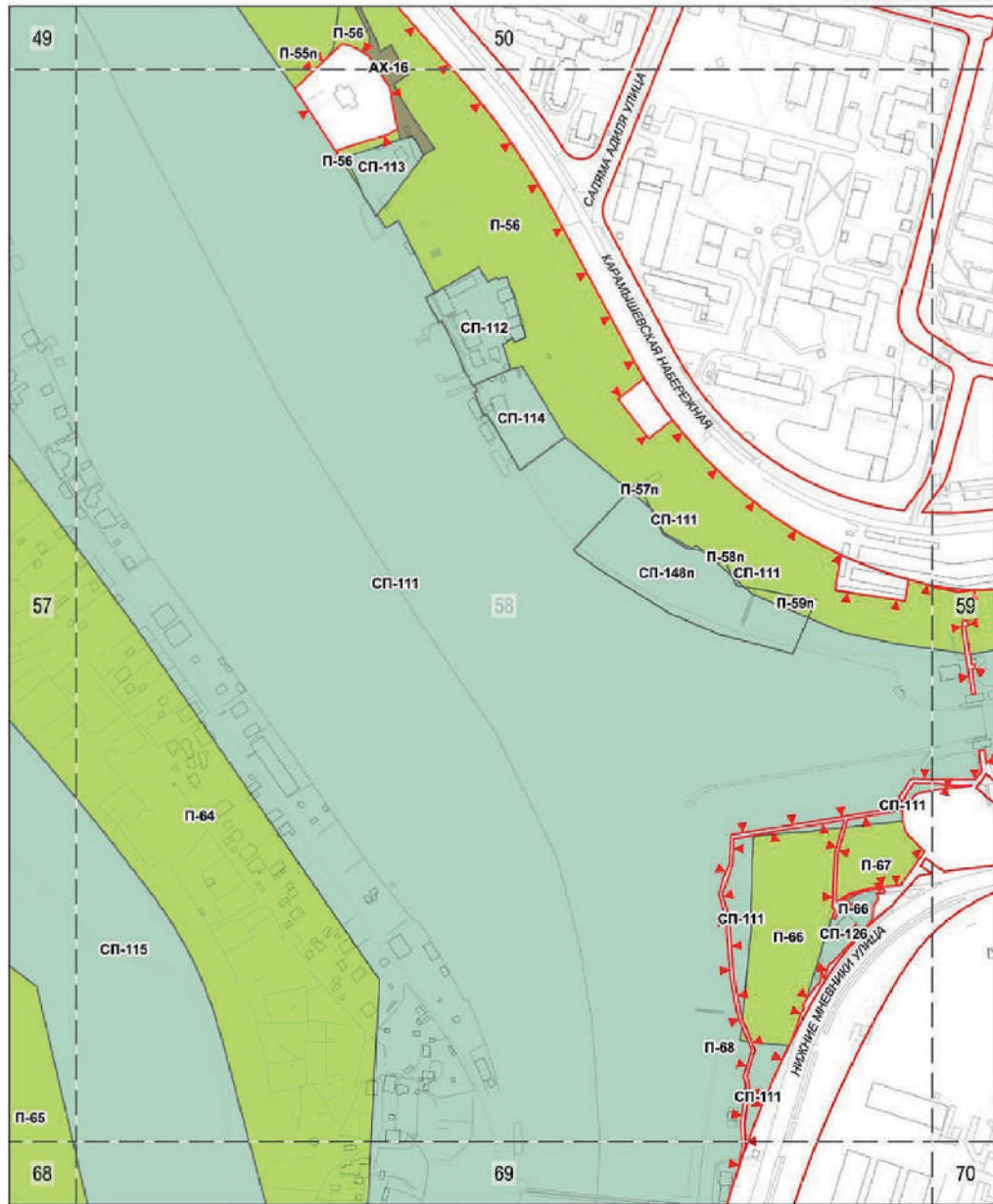
ФУНКЦИОНАЛЬНЫЕ ЗОНЫ ООПТ

- П Прогулочные зоны
- РЦ Рекреационные центры
- С Физкультурно-оздоровительные и спортивные зоны
- АХ Административно-хозяйственные участки
- СП Участки, предоставленные юридическим лицам и гражданам
- 1 Номер функциональной зоны ООПТ

М 1:5000, разработано в М 1:2000

Схема функциональных зон особо охраняемой природной территории регионального значения
«Природно-исторический парк «Москворецкий»

ЛИСТ 58 ИЗ 93



УСЛОВНЫЕ ОБОЗНАЧЕНИЯ

- Граница особо охраняемой природной территории
- Границы функциональных зон ООПТ
- Красные линии улично-дорожной сети

ФУНКЦИОНАЛЬНЫЕ ЗОНЫ ООПТ

- П Прогулочные зоны
- АХ Административно-хозяйственные участки
- СП Участки, предоставленные юридическим лицам и гражданам
- 1** Номер функциональной зоны ООПТ

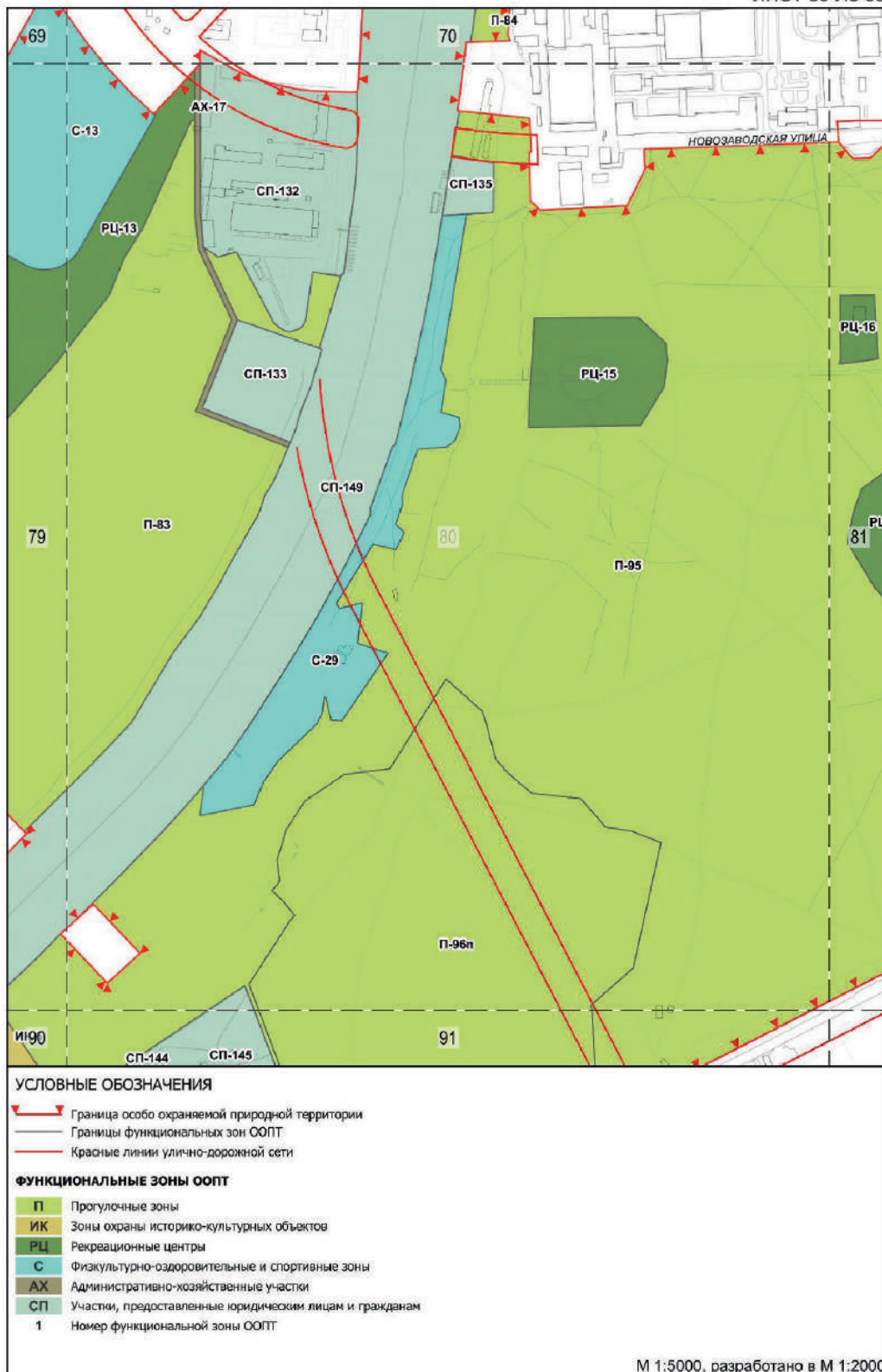
М 1:5000, разработано в М 1:2000

Схема функциональных зон особо охраняемой природной территории регионального значения
«Природно-исторический парк «Москворецкий»



Схема функциональных зон особо охраняемой природной территории регионального значения
«Природно-исторический парк «Москворецкий»

ЛИСТ 80 ИЗ 93



Приложение 2
к постановлению Правительства Москвы
от 29 августа 2023 г. № 1675-ПП

Внесение изменений в приложение 1 к Положению приложения 12
к постановлению Правительства Москвы от 19 ноября 2020 г. № 2013-ПП

**2. Таблица функциональных зон особо охраняемой природной территории регионального значения
«Природно-исторический парк «Москворецкий»**
(к схеме функциональных зон особо охраняемой природной территории регионального значения
«Природно-исторический парк «Москворецкий»)

№ п/п	Название, индекс и номер функциональной зоны парка	Площадь участка функциональной зоны, га	Отношение площади функциональной зоны к площади парка, %	Предмет охраны
1	2	3	4	5
3	Прогулочная зона (П)	1254,89	36,47	
3.4	П-4	126,10	-	Озелененные территории
3.27	П-27	41,46	-	Флора и фауна
3.32	П-32	10,86	-	Растительные сообщества
3.43	П-43	23,76	-	Озелененные территории
3.56	П-56	8,75	-	Флора и фауна
3.64	П-64	52,79	-	Озелененные территории
3.83	П-83	23,81	-	Озелененные территории
3.100	П-100	2,26	-	Озелененные территории
4	Зоны охраны историко-культурных объектов (ИК)	54,85	1,59	
4.9	ИК-9	0,09	-	Объект культурного наследия
5	Рекреационные центры (РЦ)	168,34	4,9	
5.13	РЦ-13	34,64	-	Озелененные территории
7	Административно-хозяйственные участки (АХ)	62,66	1,8	
7.16	АХ-16	0,28	-	Частично озелененные территории
7.17	АХ-17	0,31	-	Частично озелененные территории
8	Участки, предоставленные юридическим лицам и гражданам (СП)	1457,79	42,37	
8.48	СП-48	0,24	-	Частично озелененные территории

№ п/п	Название, индекс и номер функциональной зоны парка	Площадь участка функциональной зоны, га	Отношение площади функциональной зоны к площади парка, %	Предмет охраны
1	2	3	4	5
8.103	СП-103	5,43	-	Частично озелененные территории
8.104	СП-104	0,14	-	Частично озелененные территории
8.111	СП-111	121,20	-	Частично озелененные территории
8.151	СП-151	0,01	-	Частично озелененные территории
8.152	СП-152	0,005	-	Частично озелененные территории

Приложение 3
к постановлению Правительства Москвы
от 29 августа 2023 г. № 1675-ПП

Внесение изменений в приложение 1 к Положению приложения 12
к постановлению Правительства Москвы от 19 ноября 2020 г. № 2013-ПП

3. Таблица видов разрешенного использования земельных участков, расположенных в границах особо охраняемой природной территории регионального значения «Природно-исторический парк «Москворецкий»
(к схеме функциональных зон особо охраняемой природной территории регионального значения «Природно-исторический парк «Москворецкий»)

№ п/п	Название, индекс и номер функциональной зоны ООПТ	Площадь участков зоны, га	Коды и наименования основных видов разрешенного использования земельных участков	Коды и наименования вспомогательных видов разрешенного использования земельных участков
1	2	3	4	5
1	Заповедные участки (ЗУ-1 – ЗУ-5)	51,24	9.0. Деятельность по особой охране и изучению природы. 9.1. Охрана природных территорий. 11.0. Водные объекты	Не установлены
2	Учебно-экскурсионные зоны (УЭ-1 – УЭ-2)	5,98	3.6.1. Объекты культурно-досуговой деятельности. 9.0. Деятельность по особой охране и изучению природы. 9.1. Охрана природных территорий	3.1. Коммунальное обслуживание. 3.9.1. Обеспечение деятельности в области гидрометеорологии и смежных с ней областях. 6.8. Связь. 12.0.2. Благоустройство территории
3	Прогулочные зоны (П-26, П-37 – П-39, П-41 – П-42, П-55 – П-56, П-81, П-86 – П-91, П-94 – П-96)	158,95	9.0. Деятельность по особой охране и изучению природы. 9.1. Охрана природных территорий. 11.0. Водные объекты. 11.1. Общее пользование водными объектами	3.1. Коммунальное обслуживание. 3.9.1. Обеспечение деятельности в области гидрометеорологии и смежных с ней областях. 6.8. Связь. 12.0. Земельные участки (территории) общего пользования

№ п/п	Название, индекс и номер функциональной зоны ООПТ	Площадь участков зоны, га	Коды и наименования основных видов разрешенного использования земельных участков	Коды и наименования вспомогательных видов разрешенного использования земельных участков
1	2	3	4	5
4	Прогулочные зоны (П-1 – П-25, П-27 – П-36, П-40, П-43 – П-54, П-57 – П-79, П-82 – П-85, П-92, П-93, П-97, П-98)	1091,48	9.0. Деятельность по особой охране и изучению природы. 9.1. Охрана природных территорий. 11.0. Водные объекты. 11.1. Общее пользование водными объектами	3.1. Коммунальное обслуживание. 6.8. Связь. 12.0. Земельные участки (территории) общего пользования
5	Прогулочные зоны (П-80)	1,69	3.1. Коммунальное обслуживание. 9.0. Деятельность по особой охране и изучению природы. 9.1. Охрана природных территорий. 11.0. Водные объекты. 11.1. Общее пользование водными объектами	6.8. Связь. 12.0. Земельные участки (территории) общего пользования
6	Прогулочные зоны (П-99)	0,28	9.0. Деятельность по особой охране и изучению природы. 9.1. Охрана природных территорий. 11.0. Водные объекты. 11.1. Общее пользование водными объектами	3.1. Коммунальное обслуживание. 6.8. Связь. 12.0. Земельные участки (территории) общего пользования
7	Прогулочные зоны (П-100)	2,26	9.0. Деятельность по особой охране и изучению природы. 9.1. Охрана природных территорий	3.1. Коммунальное обслуживание. 6.8. Связь
8	Зоны охраны историко-культурных объектов (ИК-1 – ИК-2)	14,35	3.6.1. Объекты культурно-досуговой деятельности. 9.0. Деятельность по особой охране и изучению природы. 9.1. Охрана природных территорий. 9.3. Историко-культурная деятельность	3.1. Коммунальное обслуживание. 3.9.1. Обеспечение деятельности в области гидрометеорологии и смежных с ней областях. 6.8. Связь
9	Зоны охраны историко-культурных объектов (ИК-3)	0,66	9.0. Деятельность по особой охране и изучению природы. 9.1. Охрана природных территорий. 9.3. Историко-культурная деятельность. 11.0. Водные объекты. 11.1. Общее пользование водными объектами	3.1. Коммунальное обслуживание. 3.9.1. Обеспечение деятельности в области гидрометеорологии и смежных с ней областей. 6.8. Связь
10	Зоны охраны историко-культурных объектов (ИК-4, ИК-5, ИК-8)	10,73	9.0. Деятельность по особой охране и изучению природы. 9.1. Охрана природных территорий. 9.3. Историко-культурная деятельность	3.1. Коммунальное обслуживание. 6.8. Связь

№ п/п	Название, индекс и номер функциональной зоны ООПТ	Площадь участков зоны, га	Коды и наименования основных видов разрешенного использования земельных участков	Коды и наименования вспомогательных видов разрешенного использования земельных участков
1	2	3	4	5
11	Зоны охраны историко-культурных объектов (ИК-6 – ИК-7)	29,02	3.6.2 Парки культуры и отдыха. 9.0. Деятельность по особой охране и изучению природы. 9.1. Охрана природных территорий. 9.3. Историко-культурная деятельность	3.1. Коммунальное обслуживание. 3.9.1. Обеспечение деятельности в области гидрометеорологии и смежных с ней областях. 6.8. Связь. 12.0. Земельные участки (территории) общего пользования
12	Зоны охраны историко-культурных объектов (ИК-9)	0,09	9.0. Деятельность по особой охране и изучению природы. 9.1. Охрана природных территорий. 9.3. Историко-культурная деятельность. 11.0. Водные объекты. 11.1. Общее пользование водными объектами	3.1. Коммунальное обслуживание. 3.9.1. Обеспечение деятельности в области гидрометеорологии и смежных с ней областях. 6.8. Связь
13	Рекреационные центры (РЦ-1, РЦ-2, РЦ-4, РЦ-5)	3,19	5.0 Отдых (рекреация). 9.0. Деятельность по особой охране и изучению природы. 9.1. Охрана природных территорий. 11.0. Водные объекты. 11.1. Общее пользование водными объектами	3.1. Коммунальное обслуживание. 6.8. Связь. 12.0.2. Благоустройство территории
14	Рекреационные центры (РЦ-3)	5,71	3.6.1. Объекты культурно-досуговой деятельности. 5.0 Отдых (рекреация). 9.0. Деятельность по особой охране и изучению природы. 9.1. Охрана природных территорий	3.1. Коммунальное обслуживание. 6.8. Связь. 12.0.2. Благоустройство территории
15	Рекреационные центры (РЦ-6, РЦ-14)	8,75	5.0 Отдых (рекреация). 9.0. Деятельность по особой охране и изучению природы. 9.1. Охрана природных территорий	3.1. Коммунальное обслуживание. 6.8. Связь. 12.0.2. Благоустройство территории
16	Рекреационные центры (РЦ-7)	19,83	5.0 Отдых (рекреация). 5.1.3 Площадки для занятий спортом. 9.0. Деятельность по особой охране и изучению природы. 9.1. Охрана природных территорий. 11.0. Водные объекты. 11.1. Общее пользование водными объектами	3.1. Коммунальное обслуживание. 3.9.1. Обеспечение деятельности в области гидрометеорологии и смежных с ней областях. 6.8. Связь. 12.0.2. Благоустройство территории

№ п/п	Название, индекс и номер функциональной зоны ООПТ	Площадь участков зоны, га	Коды и наименования основных видов разрешенного использования земельных участков	Коды и наименования вспомогательных видов разрешенного использования земельных участков
1	2	3	4	5
17	Рекреационные центры (РЦ-8)	21,25	3.6.2 Парки культуры и отдыха. 5.0 Отдых (рекреация). 9.0. Деятельность по особой охране и изучению природы. 9.1. Охрана природных территорий. 11.0. Водные объекты. 11.1. Общее пользование водными объектами	3.1. Коммунальное обслуживание. 6.8. Связь. 12.0.2. Благоустройство территории
18	Рекреационные центры (РЦ-9)	17,73	3.6.1. Объекты культурно-досуговой деятельности. 5.0 Отдых (рекреация). 9.0. Деятельность по особой охране и изучению природы. 9.1. Охрана природных территорий. 11.0. Водные объекты. 11.1. Общее пользование водными объектами	3.1. Коммунальное обслуживание. 6.8. Связь. 12.0.2. Благоустройство территории
19	Рекреационные центры (РЦ-10 – РЦ-12)	38,74	3.6.1. Объекты культурно-досуговой деятельности. 5.0 Отдых (рекреация). 9.0. Деятельность по особой охране и изучению природы. 9.1. Охрана природных территорий	3.1. Коммунальное обслуживание. 6.8. Связь. 12.0.2. Благоустройство территории
20	Рекреационные центры (РЦ-13)	34,64	3.6.1. Объекты культурно-досуговой деятельности. 5.0 Отдых (рекреация). 9.0. Деятельность по особой охране и изучению природы. 9.1. Охрана природных территорий. 11.0. Водные объекты. 11.1. Общее пользование водными объектами	3.1. Коммунальное обслуживание. 6.8. Связь. 12.0.2. Благоустройство территории
21	Рекреационные центры (РЦ-15 – РЦ-20)	11,46	3.6.2. Парки культуры и отдыха. 9.0. Деятельность по особой охране и изучению природы. 9.1. Охрана природных территорий	3.1. Коммунальное обслуживание. 3.9.1. Обеспечение деятельности в области гидрометеорологии и смежных с ней областях. 6.8. Связь. 12.0.2. Благоустройство территории
22	Рекреационные центры (РЦ-21)	5,14	5.1.3 Площадки для занятий спортом. 9.0. Деятельность по особой охране и изучению природы. 9.1. Охрана природных территорий	3.1. Коммунальное обслуживание. 6.8. Связь. 12.0.2. Благоустройство территории

№ п/п	Название, индекс и номер функциональной зоны ООПТ	Площадь участков зоны, га	Коды и наименования основных видов разрешенного использования земельных участков	Коды и наименования вспомогательных видов разрешенного использования земельных участков
1	2	3	4	5
23	Рекреационные центры (РЦ-22)	0,94	3.6.1. Объекты культурно-досуговой деятельности. 5.0. Отдых (рекреация). 9.0. Деятельность по особой охране и изучению природы. 9.1. Охрана природных территорий	3.1. Коммунальное обслуживание. 6.8. Связь. 12.0.2. Благоустройство территории
24	Физкультурно-оздоровительные и спортивные зоны (С-1, С-2)	8,91	5.1. Спорт. 9.0. Деятельность по особой охране и изучению природы. 9.1. Охрана природных территорий	3.1. Коммунальное обслуживание. 6.8. Связь. 12.0.2. Благоустройство территории
25	Физкультурно-оздоровительные и спортивные зоны (С-3, С-4)	8,54	5.1. Спорт. 5.1.3. Площадки для занятий спортом. 5.1.4. Оборудованные площадки для занятий спортом. 9.0. Деятельность по особой охране и изучению природы. 9.1. Охрана природных территорий. 11.0. Водные объекты. 11.1. Общее пользование водными объектами	3.1. Коммунальное обслуживание. 6.8. Связь. 12.0.2. Благоустройство территории
26	Физкультурно-оздоровительные и спортивные зоны (С-5 – С-11)	138,97	5.1. Спорт. 9.0. Деятельность по особой охране и изучению природы. 9.1. Охрана природных территорий	3.1. Коммунальное обслуживание. 6.8. Связь. 12.0.2. Благоустройство территории
27	Физкультурно-оздоровительные и спортивные зоны (С-12, С-15)	168,53	5.1. Спорт. 9.0. Деятельность по особой охране и изучению природы. 9.1. Охрана природных территорий. 11.0. Водные объекты. 11.1. Общее пользование водными объектами	3.1. Коммунальное обслуживание. 6.8. Связь. 12.0.2. Благоустройство территории
28	Физкультурно-оздоровительные и спортивные зоны (С-13, С-14, С-16 – С-19, С-22 – С-24)	18,29	3.5. Образование и просвещение. 5.1. Спорт. 9.0. Деятельность по особой охране и изучению природы. 9.1. Охрана природных территорий	3.1. Коммунальное обслуживание. 6.8. Связь. 12.0.2. Благоустройство территории
29	Физкультурно-оздоровительные и спортивные зоны (С-20)	6,05	3.5. Образование и просвещение. 5.1. Спорт. 9.0. Деятельность по особой охране и изучению природы. 9.1. Охрана природных территорий. 11.0. Водные объекты. 11.1. Общее пользование водными объектами	3.1. Коммунальное обслуживание. 6.8. Связь. 12.0.2. Благоустройство территории

№ п/п	Название, индекс и номер функциональной зоны ООПТ	Площадь участков зоны, га	Коды и наименования основных видов разрешенного использования земельных участков	Коды и наименования вспомогательных видов разрешенного использования земельных участков
1	2	3	4	5
30	Физкультурно-оздоровительные и спортивные зоны (С-21)	3,8	3.5. Образование и просвещение. 5.1. Спорт. 9.0. Деятельность по особой охране и изучению природы. 9.1. Охрана природных территорий	3.1. Коммунальное обслуживание. 3.3. Бытовое обслуживание. 3.6. Культурное развитие. 4.6. Общественное питание. 6.8. Связь. 12.0.2. Благоустройство территории
31	Физкультурно-оздоровительные и спортивные зоны (С-25 – С-28)	16,58	5.1. Спорт. 9.0. Деятельность по особой охране и изучению природы. 9.1. Охрана природных территорий	3.1. Коммунальное обслуживание. 3.9.1. Обеспечение деятельности в области гидрометеорологии и смежных с ней областях. 6.8. Связь. 12.0.2. Благоустройство территории
32	Физкультурно-оздоровительные и спортивные зоны (С-29)	3,17	5.1. Спорт. 9.0. Деятельность по особой охране и изучению природы. 9.1. Охрана природных территорий. 11.0. Водные объекты. 11.1. Общее пользование водными объектами	3.1. Коммунальное обслуживание. 6.8. Связь. 12.0.2. Благоустройство территории
33	Физкультурно-оздоровительные и спортивные зоны (С-30 – С-32п)	8,22	5.1. Спорт. 9.0. Деятельность по особой охране и изучению природы. 9.1. Охрана природных территорий	3.1. Коммунальное обслуживание. 6.8. Связь. 12.0.2. Благоустройство территории
34	Физкультурно-оздоровительные и спортивные зоны (С-33)	4,22	3.5. Образование и просвещение. 5.1 Спорт. 9.0. Деятельность по особой охране и изучению природы. 9.1. Охрана природных территорий.	3.1. Коммунальное обслуживание. 6.8. Связь. 12.0.2. Благоустройство территории
35	Административно-хозяйственные участки (АХ-1 – АХ-12)	60,02	9.0. Деятельность по особой охране и изучению природы. 9.1. Охрана природных территорий	3.1. Коммунальное обслуживание. 6.8. Связь. 12.0.1. Улично-дорожная сеть. 12.0.2. Благоустройство территории
36	Административно-хозяйственные участки (АХ-13 – АХ-15)	2,05	3.6.2. Парки культуры и отдыха. 9.0. Деятельность по особой охране и изучению природы. 9.1. Охрана природных территорий	3.1. Коммунальное обслуживание. 6.8. Связь. 12.0.2. Благоустройство территории

№ п/п	Название, индекс и номер функциональной зоны ООПТ	Площадь участков зоны, га	Коды и наименования основных видов разрешенного использования земельных участков	Коды и наименования вспомогательных видов разрешенного использования земельных участков
1	2	3	4	5
37	Административно-хозяйственные участки (АХ-16 – АХ-17)	0,59	9.0. Деятельность по особой охране и изучению природы. 9.1. Охрана природных территорий. 12.0. Земельные участки (территории) общего пользования	3.1. Коммунальное обслуживание. 6.8. Связь
38	Участки, предоставленные юридическим лицам и гражданам (СП-10 – СП-12)	10,77	7.3. Водный транспорт. 9.0. Деятельность по особой охране и изучению природы. 9.1. Охрана природных территорий. 11.0. Водные объекты. 11.1. Общее пользование водными объектами	3.1. Коммунальное обслуживание. 6.8. Связь. 12.0.2. Благоустройство территории
39	Участки, предоставленные юридическим лицам и гражданам (СП-13)	6,47	5.1. Спорт. 7.3. Водный транспорт. 9.0. Деятельность по особой охране и изучению природы. 9.1. Охрана природных территорий. 11.0. Водные объекты. 11.1. Общее пользование водными объектами	3.1. Коммунальное обслуживание. 6.8. Связь. 12.0.2. Благоустройство территории
40	Участки, предоставленные юридическим лицам и гражданам (СП-14)	0,01	5.1. Спорт. 9.0. Деятельность по особой охране и изучению природы. 9.1. Охрана природных территорий. 11.3. Гидротехнические сооружения. 11.0. Водные объекты	3.1. Коммунальное обслуживание. 6.8. Связь. 12.0.2. Благоустройство территории
41	Участки, предоставленные юридическим лицам и гражданам (СП-15, СП-16)	0,77	9.0. Деятельность по особой охране и изучению природы. 9.1. Охрана природных территорий	3.1. Коммунальное обслуживание. 6.8. Связь. 7.3. Водный транспорт 12.0.2. Благоустройство территории
42	Участки, предоставленные юридическим лицам и гражданам (СП-17 – СП-19)	1,07	5.0. Отдых (рекреация). 9.0. Деятельность по особой охране и изучению природы. 9.1. Охрана природных территорий	3.1. Коммунальное обслуживание. 6.8. Связь. 12.0.2. Благоустройство территории
43	Участки, предоставленные юридическим лицам и гражданам (СП-20)	0,20	5.1. Спорт. 9.0. Деятельность по особой охране и изучению природы. 9.1. Охрана природных территорий	3.1. Коммунальное обслуживание. 6.8. Связь. 12.0.2. Благоустройство территории

№ п/п	Название, индекс и номер функциональной зоны ООПТ	Площадь участков зоны, га	Коды и наименования основных видов разрешенного использования земельных участков	Коды и наименования вспомогательных видов разрешенного использования земельных участков
1	2	3	4	5
44	Участки, предоставленные юридическим лицам и гражданам (СП-21)	484,03	5.1. Спорт. 9.0. Деятельность по особой охране и изучению природы. 9.1. Охрана природных территорий. 11.0. Водные объекты. 11.1. Общее пользование водными объектами	3.1. Коммунальное обслуживание. 3.8.1. Государственное управление. 6.8. Связь. 12.0.2. Благоустройство территории
45	Участки, предоставленные юридическим лицам и гражданам (СП-22, СП-24, СП-25)	11,92	9.0. Деятельность по особой охране и изучению природы. 9.1. Охрана природных территорий. 11.0. Водные объекты. 11.1. Общее пользование водными объектами	3.1. Коммунальное обслуживание. 6.8. Связь. 12.0.2. Благоустройство территории
46	Участки, предоставленные юридическим лицам и гражданам (СП-23)	7,09	5.1.3. Площадки для занятий спортом. 9.0. Деятельность по особой охране и изучению природы. 9.1. Охрана природных территорий	3.1. Коммунальное обслуживание. 6.8. Связь. 12.0.2. Благоустройство территории
47	Участки, предоставленные юридическим лицам и гражданам (СП-26 – СП-28, СП-30 – СП-31, СП-33 – СП-44)	43,56	7.3. Водный транспорт. 9.0. Деятельность по особой охране и изучению природы. 9.1. Охрана природных территорий	3.1. Коммунальное обслуживание. 6.8. Связь. 12.0.2. Благоустройство территории
48	Участки, предоставленные юридическим лицам и гражданам (СП-29)	0,32	3.1. Коммунальное обслуживание. 7.3. Водный транспорт. 9.0. Деятельность по особой охране и изучению природы. 9.1. Охрана природных территорий	6.8. Связь. 12.0.2. Благоустройство территории
49	Участки, предоставленные юридическим лицам и гражданам (СП-32)	36,86	3.1. Коммунальное обслуживание. 7.3. Водный транспорт. 9.0. Деятельность по особой охране и изучению природы. 9.1. Охрана природных территорий	6.8. Связь. 12.0.2. Благоустройство территории
50	Участки, предоставленные юридическим лицам и гражданам (СП-45)	7,47	3.7. Религиозное использование. 9.0. Деятельность по особой охране и изучению природы. 9.1. Охрана природных территорий. 9.3. Историко-культурная деятельность	3.1. Коммунальное обслуживание. 6.8. Связь. 12.0.2. Благоустройство территории

№ п/п	Название, индекс и номер функциональной зоны ООПТ	Площадь участков зоны, га	Коды и наименования основных видов разрешенного использования земельных участков	Коды и наименования вспомогательных видов разрешенного использования земельных участков
1	2	3	4	5
51	Участки, предоставленные юридическим лицам и гражданам (СП-51)	3,04	9.0. Деятельность по особой охране и изучению природы. 9.1. Охрана природных территорий	3.1. Коммунальное обслуживание. 5.0. Отдых (рекреация). 6.8. Связь. 12.0.2. Благоустройство территории
52	Участки, предоставленные юридическим лицам и гражданам (СП-46 – СП-50, СП-53 – СП-63)	282,67	9.0. Деятельность по особой охране и изучению природы. 9.1. Охрана природных территорий	3.1. Коммунальное обслуживание. 6.8. Связь. 12.0.2. Благоустройство территории
53	Участки, предоставленные юридическим лицам и гражданам (СП-64)	0,04	5.1. Спорт. 9.0. Деятельность по особой охране и изучению природы. 9.1. Охрана природных территорий	3.1. Коммунальное обслуживание. 6.8. Связь. 12.0.2. Благоустройство территории
54	Участки, предоставленные юридическим лицам и гражданам (СП-65 – СП-92)	11,80	9.0. Деятельность по особой охране и изучению природы. 9.1. Охрана природных территорий	3.1. Коммунальное обслуживание. 6.8. Связь. 12.0.2. Благоустройство территории
55	Участки, предоставленные юридическим лицам и гражданам (СП-93)	4,83	3.9. Обеспечение научной деятельности. 9.0. Деятельность по особой охране и изучению природы. 9.1. Охрана природных территорий	3.1. Коммунальное обслуживание. 6.8. Связь. 12.0.2. Благоустройство территории
56	Участки, предоставленные юридическим лицам и гражданам (СП-94)	0,08	9.0. Деятельность по особой охране и изучению природы. 9.1. Охрана природных территорий	3.1. Коммунальное обслуживание. 6.8. Связь. 12.0. Земельные участки (территории) общего пользования
57.	Участки, предоставленные юридическим лицам и гражданам (СП-95)	170,08	3.4. Здравоохранение. 9.0. Деятельность по особой охране и изучению природы. 9.1. Охрана природных территорий	3.1. Коммунальное обслуживание. 3.4. Здравоохранение. 6.8. Связь. 12.0.2. Благоустройство территории
58	Участки, предоставленные юридическим лицам и гражданам (СП-96)	1,05	3.9. Обеспечение научной деятельности. 9.0. Деятельность по особой охране и изучению природы. 9.1. Охрана природных территорий	3.1. Коммунальное обслуживание. 3.4. Здравоохранение. 6.8. Связь. 12.0.2. Благоустройство территории
59	Участки, предоставленные юридическим лицам и гражданам (СП-97 – СП-99)	1,60	9.0. Деятельность по особой охране и изучению природы. 9.1. Охрана природных территорий	3.1. Коммунальное обслуживание. 6.8. Связь. 12.0. Земельные участки (территории) общего пользования

№ п/п	Название, индекс и номер функциональной зоны ООПТ	Площадь участков зоны, га	Коды и наименования основных видов разрешенного использования земельных участков	Коды и наименования вспомогательных видов разрешенного использования земельных участков
1	2	3	4	5
60	Участки, предоставленные юридическим лицам и гражданам (СП-100)	0,77	3.5. Образование и просвещение. 9.0. Деятельность по особой охране и изучению природы. 9.1. Охрана природных территорий	3.1. Коммунальное обслуживание. 6.8. Связь. 12.0.2. Благоустройство территории
61	Участки, предоставленные юридическим лицам и гражданам (СП-101)	11,32	3.9. Обеспечение научной деятельности. 9.0. Деятельность по особой охране и изучению природы. 9.1. Охрана природных территорий	3.1. Коммунальное обслуживание. 6.8. Связь. 12.0.2. Благоустройство территории
62	Участки, предоставленные юридическим лицам и гражданам (СП-103)	5,43	3.5. Образование и просвещение. 5.1. Спорт. 9.0. Деятельность по особой охране и изучению природы. 9.1. Охрана природных территорий	3.1. Коммунальное обслуживание. 6.8. Связь. 12.0.2. Благоустройство территории
63	Участки, предоставленные юридическим лицам и гражданам (СП-104 – СП-111)	127,07	9.0. Деятельность по особой охране и изучению природы. 9.1. Охрана природных территорий	3.1. Коммунальное обслуживание. 6.8. Связь. 12.0.2. Благоустройство территории
64	Участки, предоставленные юридическим лицам и гражданам (СП-112)	0,67	5.1. Спорт. 9.0. Деятельность по особой охране и изучению природы. 9.1. Охрана природных территорий	3.1. Коммунальное обслуживание. 6.8. Связь. 7.3. Водный транспорт. 12.0.2. Благоустройство территории
65	Участки, предоставленные юридическим лицам и гражданам (СП-113)	0,32	9.0. Деятельность по особой охране и изучению природы. 9.1. Охрана природных территорий	3.1. Коммунальное обслуживание. 3.9.1. Обеспечение деятельности в области гидрометеорологии и смежных с ней областях. 6.8. Связь. 7.3. Водный транспорт. 12.0.2. Благоустройство территории
66	Участки, предоставленные юридическим лицам и гражданам (СП-114)	0,50	9.0. Деятельность по особой охране и изучению природы. 9.1. Охрана природных территорий	3.1. Коммунальное обслуживание. 3.9.1. Обеспечение деятельности в области гидрометеорологии и смежных с ней областях. 6.8. Связь. 7.3. Водный транспорт. 12.0.2. Благоустройство территории

№ п/п	Название, индекс и номер функциональной зоны ООПТ	Площадь участков зоны, га	Коды и наименования основных видов разрешенного использования земельных участков	Коды и наименования вспомогательных видов разрешенного использования земельных участков
1	2	3	4	5
67	Участки, предоставленные юридическим лицам и гражданам (СП-115)	54,99	5.1. Спорт. 5.5. Поля для гольфа или конных прогулок. 9.0. Деятельность по особой охране и изучению природы. 9.1. Охрана природных территорий	3.1. Коммунальное обслуживание. 3.9.1. Обеспечение деятельности в области гидрометеорологии и смежных с ней областях. 6.8. Связь. 12.0.2. Благоустройство территории
68	Участки, предоставленные юридическим лицам и гражданам (СП-116)	25,46	5.1. Спорт. 9.0. Деятельность по особой охране и изучению природы. 9.1. Охрана природных территорий	3.1. Коммунальное обслуживание. 6.8. Связь. 12.0.2. Благоустройство территории
69	Участки, предоставленные юридическим лицам и гражданам (СП-117)	0,13	3.2. Социальное обслуживание. 5.1.1. Обеспечение спортивно-зрелищных мероприятий. 5.1.2. Обеспечение занятий спортом в помещениях. 5.1.3. Площадки для занятия спортом. 5.1.4. Оборудованные площадки для занятий спортом. 5.1.5. Водный спорт. 5.1.6. Авиационный спорт. 5.2. Природно-познавательный туризм. 9.0. Деятельность по особой охране и изучению природы. 9.1. Охрана природных территорий	3.1. Коммунальное обслуживание. 6.8. Связь. 12.0.2. Благоустройство территории
70	Участки, предоставленные юридическим лицам и гражданам (СП-118 – СП-127)	5,23	9.0. Деятельность по особой охране и изучению природы. 9.1. Охрана природных территорий	3.1. Коммунальное обслуживание. 6.8. Связь. 12.0.2. Благоустройство территории
71	Участки, предоставленные юридическим лицам и гражданам (СП-128 – СП-130)	8,78	7.3. Водный транспорт. 9.0. Деятельность по особой охране и изучению природы. 9.1. Охрана природных территорий. 11. Водные объекты. 11.3. Гидротехнические сооружения	3.1. Коммунальное обслуживание. 3.9.1. Обеспечение деятельности в области гидрометеорологии и смежных с ней областей. 6.8. Связь. 12.0.2. Благоустройство территории

№ п/п	Название, индекс и номер функциональной зоны ООПТ	Площадь участков зоны, га	Коды и наименования основных видов разрешенного использования земельных участков	Коды и наименования вспомогательных видов разрешенного использования земельных участков
1	2	3	4	5
72	Участки, предоставленные юридическим лицам и гражданам (СП-131)	0,21	9.0. Деятельность по особой охране и изучению природы 9.1. Охрана природных территорий	3.1. Коммунальное обслуживание. 3.9.1. Обеспечение деятельности в области гидрометеорологии и смежных с ней областях. 4.6. Общественное питание. 6.8. Связь. 12.0.2. Благоустройство территории
73	Участки, предоставленные юридическим лицам и гражданам (СП-132)	3,97	3.8.1 Государственное управление. 8.3 Обеспечение внутреннего правопорядка. 9.0. Деятельность по особой охране и изучению природы. 9.1. Охрана природных территорий	3.1. Коммунальное обслуживание. 3.9.1. Обеспечение деятельности в области гидрометеорологии и смежных с ней областях. 6.8. Связь. 7.3. Водный транспорт. 12.0.2. Благоустройство территории
74	Участки, предоставленные юридическим лицам и гражданам (СП-133)	1,14	9.0. Деятельность по особой охране и изучению природы. 9.1. Охрана природных территорий	3.1. Коммунальное обслуживание. 3.9.1. Обеспечение деятельности в области гидрометеорологии и смежных с ней областях. 6.8. Связь. 7.3. Водный транспорт. 12.0.2. Благоустройство территории
75	Участки, предоставленные юридическим лицам и гражданам (СП-134)	0,16	9.0. Деятельность по особой охране и изучению природы. 9.1. Охрана природных территорий	3.1. Коммунальное обслуживание. 3.9.1. Обеспечение деятельности в области гидрометеорологии и смежных с ней областях. 6.8. Связь. 12.0.2. Благоустройство территории
76	Участки, предоставленные юридическим лицам и гражданам (СП-135)	0,32	9.0. Деятельность по особой охране и изучению природы. 9.1. Охрана природных территорий	3.1. Коммунальное обслуживание. 3.9.1. Обеспечение деятельности в области гидрометеорологии и смежных с ней областях. 6.8. Связь. 7.3 Водный транспорт. 12.0.2. Благоустройство территории

№ п/п	Название, индекс и номер функциональной зоны ООПТ	Площадь участков зоны, га	Коды и наименования основных видов разрешенного использования земельных участков	Коды и наименования вспомогательных видов разрешенного использования земельных участков
1	2	3	4	5
77	Участки, предоставленные юридическим лицам и гражданам (СП-136)	1,51	3.7 Религиозное использование. 9.0. Деятельность по особой охране и изучению природы. 9.1. Охрана природных территорий	3.1. Коммунальное обслуживание. 6.8. Связь. 12.0.2. Благоустройство территории
78	Участки, предоставленные юридическим лицам и гражданам (СП-143 – СП-145)	6,92	9.0. Деятельность по особой охране и изучению природы. 9.1. Охрана природных территорий	3.1. Коммунальное обслуживание. 6.8. Связь. 8.0. Обеспечение обороны и безопасности. 12.0.2. Благоустройство территории
79	Участки, предоставленные юридическим лицам и гражданам (СП-137 – СП-141, СП-146 – СП-147)	5,82	9.0. Деятельность по особой охране и изучению природы. 9.1. Охрана природных территорий	3.1. Коммунальное обслуживание. 6.8. Связь. 12.0.2. Благоустройство территории
80	Участки, предоставленные юридическим лицам и гражданам (СП-142)	2,11	3.1. Коммунальное обслуживание. 3.4. Здравоохранение. 4.6. Общественное питание. 5.1. Спорт. 9.0. Деятельность по особой охране и изучению природы. 9.1. Охрана природных территорий	6.8. Связь. 12.0.2. Благоустройство территории
81	Участки, предоставленные юридическим лицам и гражданам (СП-148п)	1,41	9.0. Деятельность по особой охране и изучению природы. 9.1. Охрана природных территорий. 11.0. Водные объекты. 11.3. Гидротехнические сооружения	3.1. Коммунальное обслуживание. 6.8. Связь. 12.0.2. Благоустройство территории
82	Участки, предоставленные юридическим лицам и гражданам (СП-149 – СП-150)	107,49	9.0. Деятельность по особой охране и изучению природы. 9.1. Охрана природных территорий. 11.0. Водные объекты. 11.1. Общее пользование водными объектами	3.1. Коммунальное обслуживание. 6.8. Связь. 12.0.2. Благоустройство территории
83	Участки, предоставленные юридическим лицам и гражданам (СП-151 – СП-152)	0,015	9.0. Деятельность по особой охране и изучению природы. 9.1. Охрана природных территорий	6.8. Связь. 12.0.2. Благоустройство территории

Приложение 4

к постановлению Правительства Москвы
от 29 августа 2023 г. № 1675-ПП

Внесение изменений в приложение 2 к Положению приложения 12
к постановлению Правительства Москвы от 19 ноября 2020 г. № 2013-ПП

Режимы особой охраны особо охраняемой природной территории регионального значения «Природно-исторический парк «Москворецкий»

1. Схема режимов особой охраны особо охраняемой природной территории регионального значения «Природно-исторический парк «Москворецкий»



Схема расположения листов чертежа (к схеме режимов особой охраны особо охраняемой природной территории регионального значения «Природно-исторический парк «Москворецкий»)

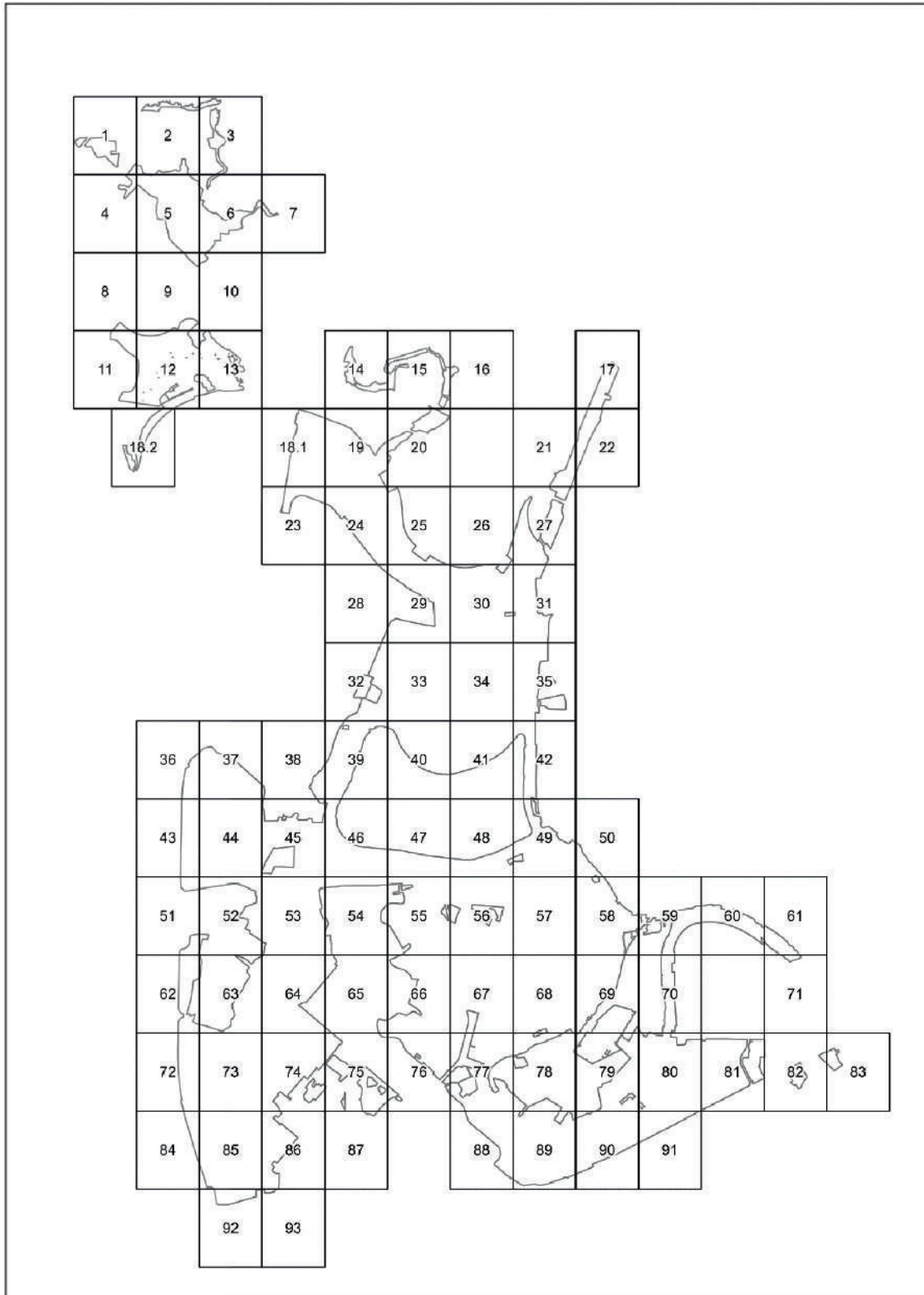


Схема режимов особой охраны особо охраняемой природной территории регионального значения
«Природно-исторический парк «Москворецкий»

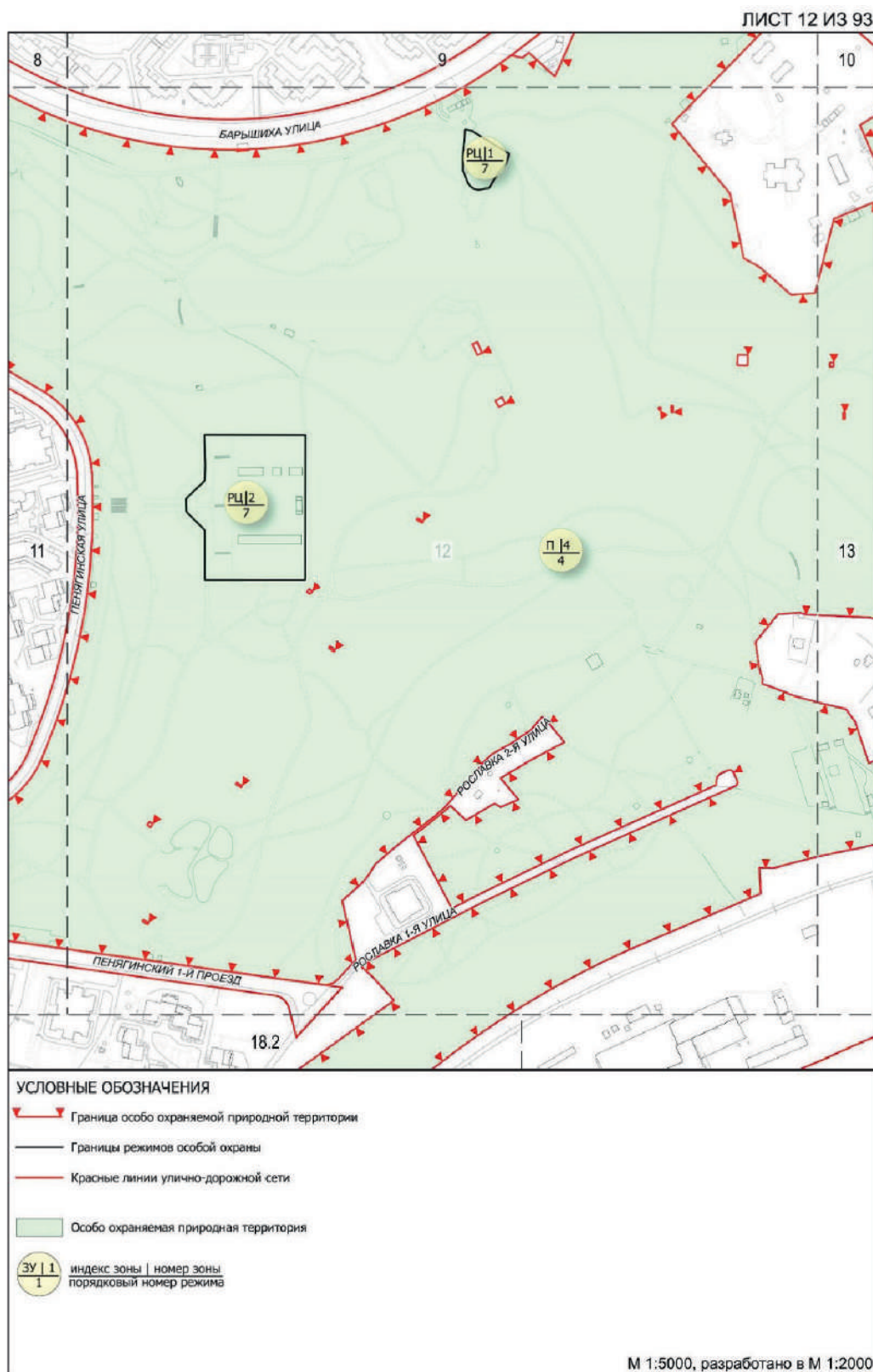






Схема режимов особой охраны особо охраняемой природной территории регионального значения
«Природно-исторический парк «Москворецкий»

ЛИСТ 18.1 ИЗ 93



УСЛОВНЫЕ ОБОЗНАЧЕНИЯ

-  Граница особо охраняемой природной территории
-  Границы режима особой охраны
-  Красные линии улично-дорожной сети
-  Особо охраняемая природная территория








индекс зоны | номер зоны
порядковый номер режима

Схема режимов особой охраны особо охраняемой природной территории регионального значения
«Природно-исторический парк «Москворецкий»

ЛИСТ 18.2 ИЗ 93



УСЛОВНЫЕ ОБОЗНАЧЕНИЯ

-  Граница особо охраняемой природной территории
-  Границы режимов особой охраны
-  Красные линии улично-дорожной сети
-  Особо охраняемая природная территория
-  $\frac{ЗУ \mid 1}{1}$ индекс зоны | номер зоны
порядковый номер режима

М 1:5000, разработано в М 1:2000

Схема режимов особой охраны особо охраняемой природной территории регионального значения
«Природно-исторический парк «Москворецкий»

ЛИСТ 35 ИЗ 93

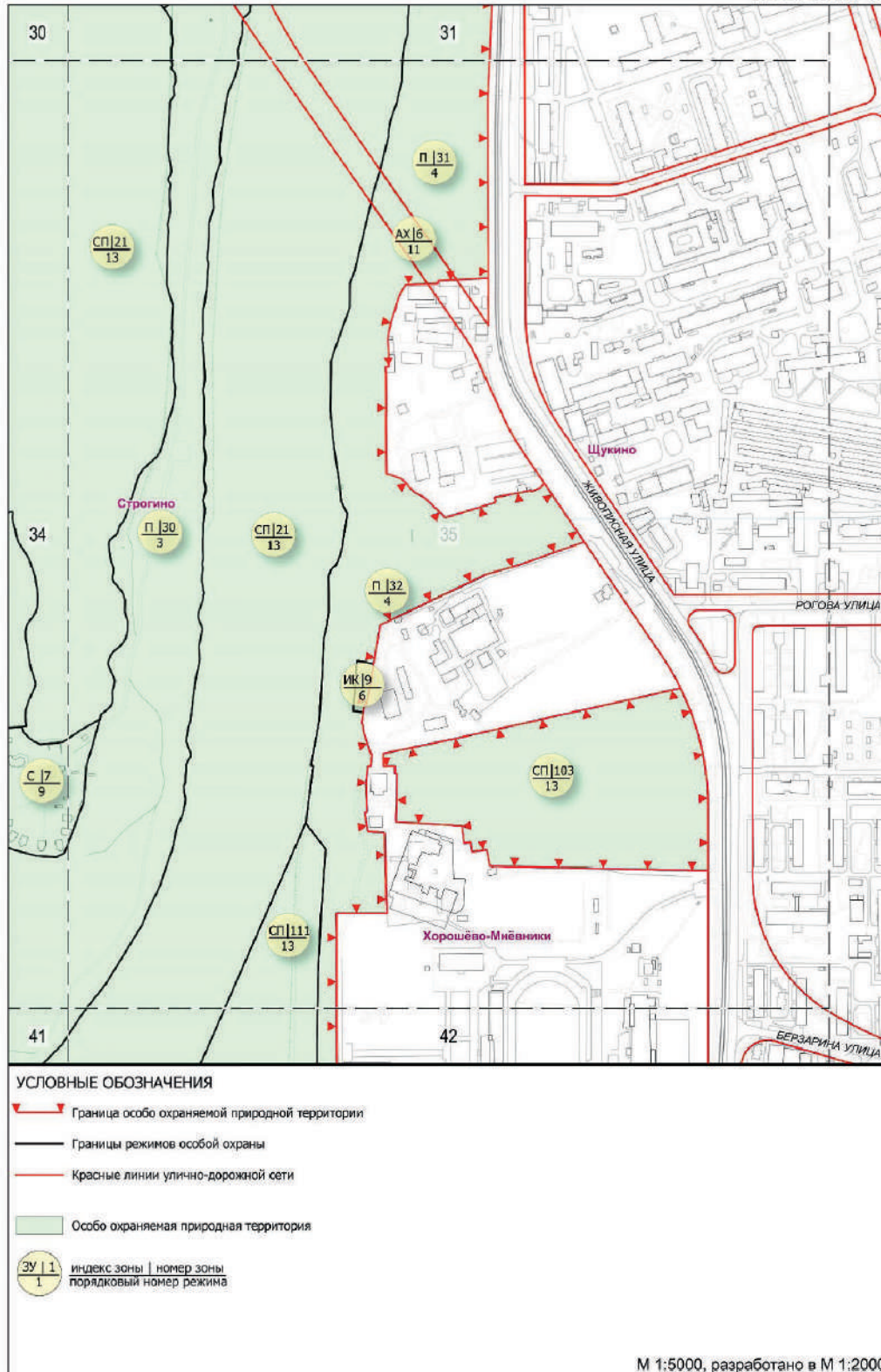


Схема режимов особой охраны особо охраняемой природной территории регионального значения
«Природно-исторический парк «Москворецкий»

ЛИСТ 38 ИЗ 93

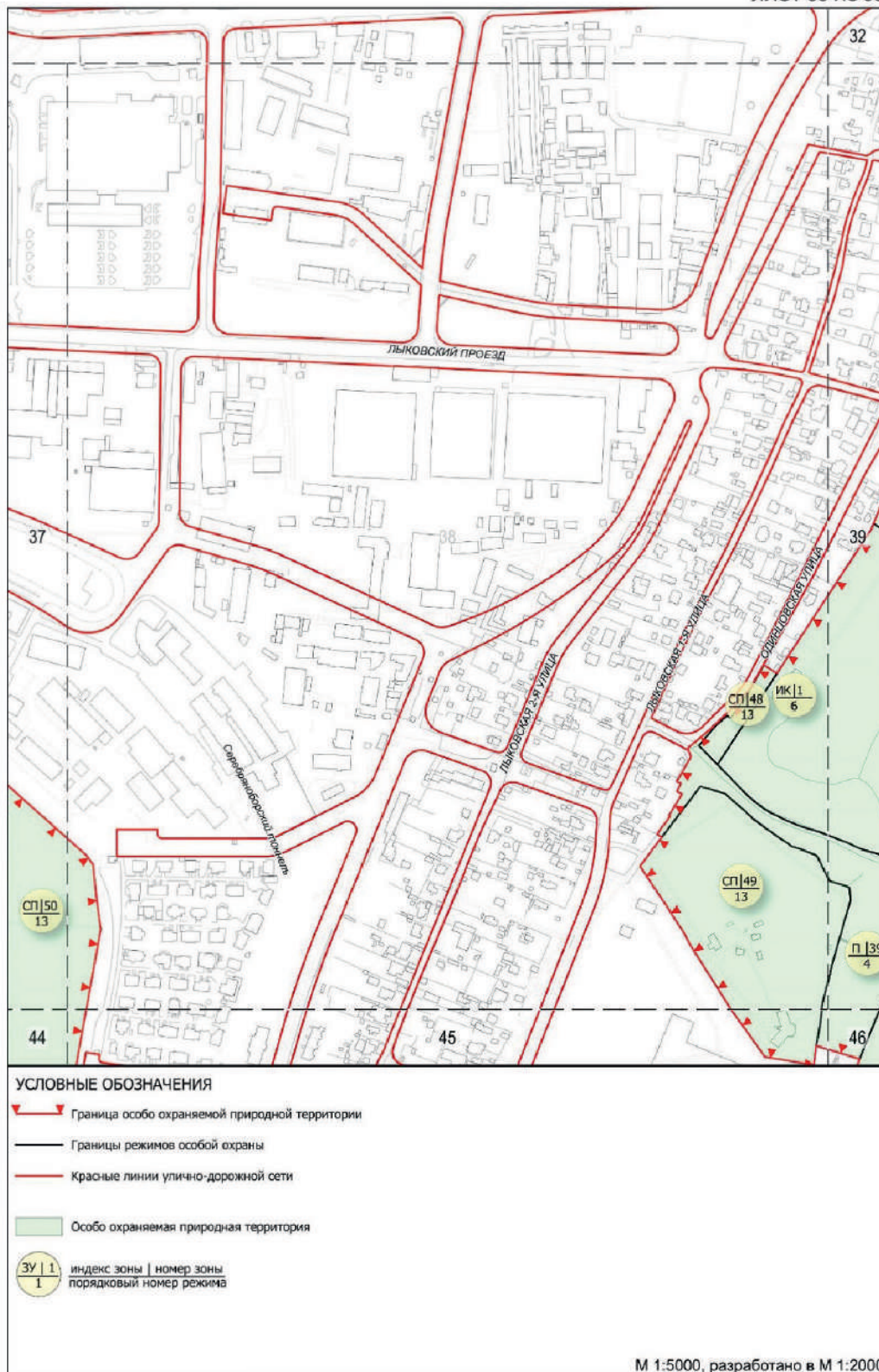


Схема режимов особой охраны особо охраняемой природной территории регионального значения «Природно-исторический парк «Москворецкий»

ЛИСТ 39 ИЗ 93

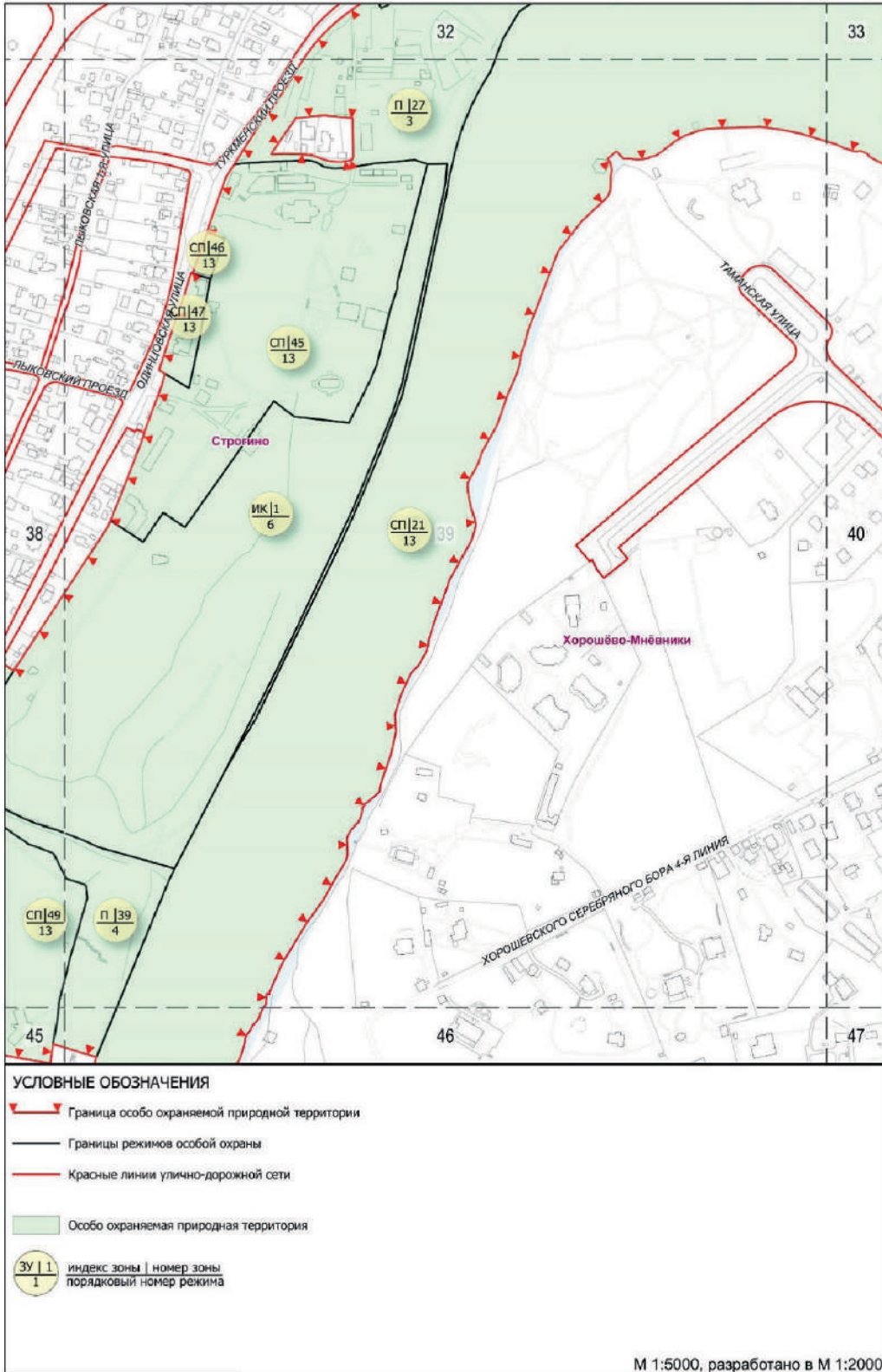


Схема режимов особой охраны особо охраняемой природной территории регионального значения
«Природно-исторический парк «Москворецкий»

ЛИСТ 42 ИЗ 93

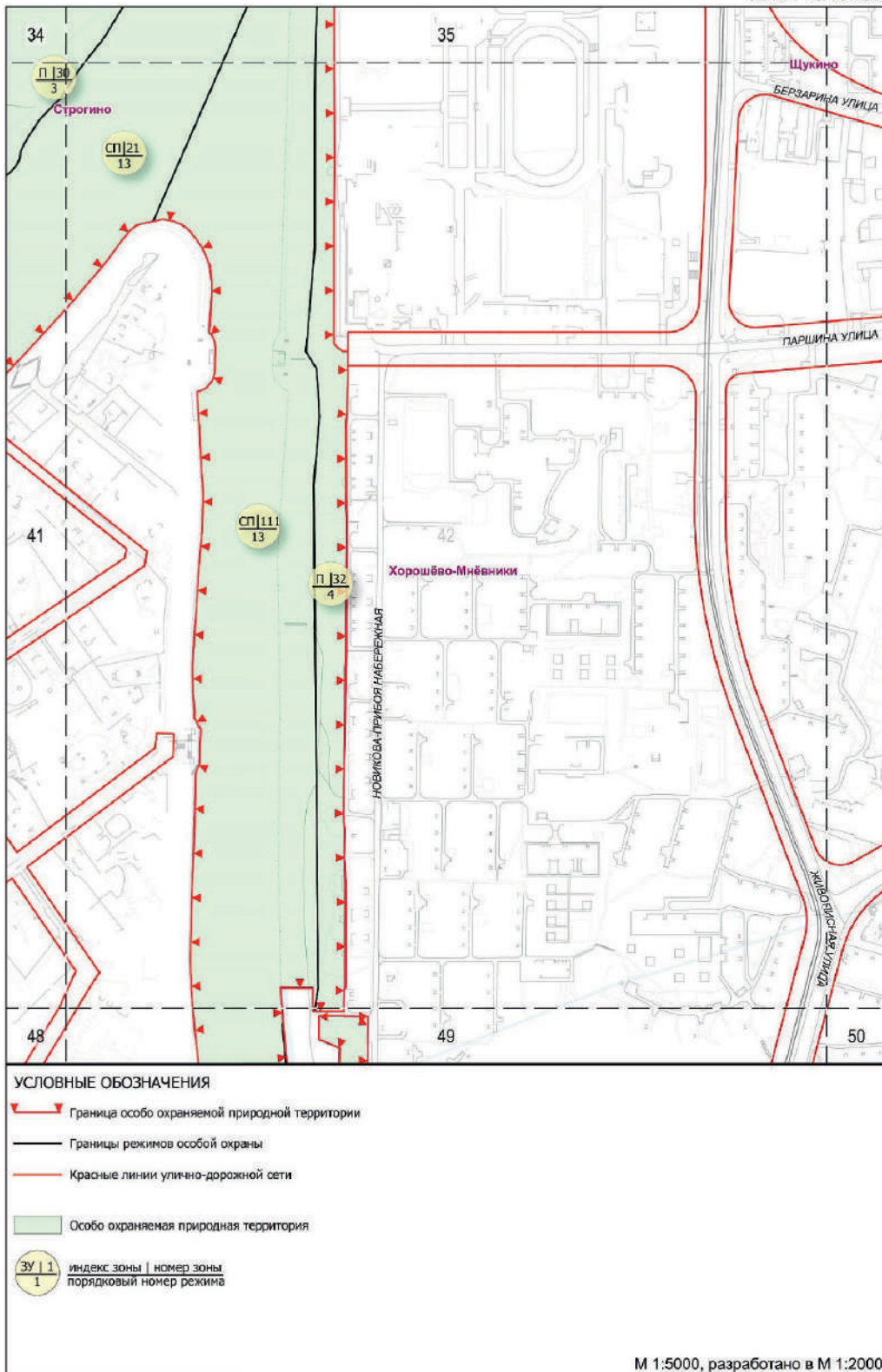


Схема режимов особой охраны особо охраняемой природной территории регионального значения «Природно-исторический парк «Москворецкий»

ЛИСТ 45 ИЗ 93

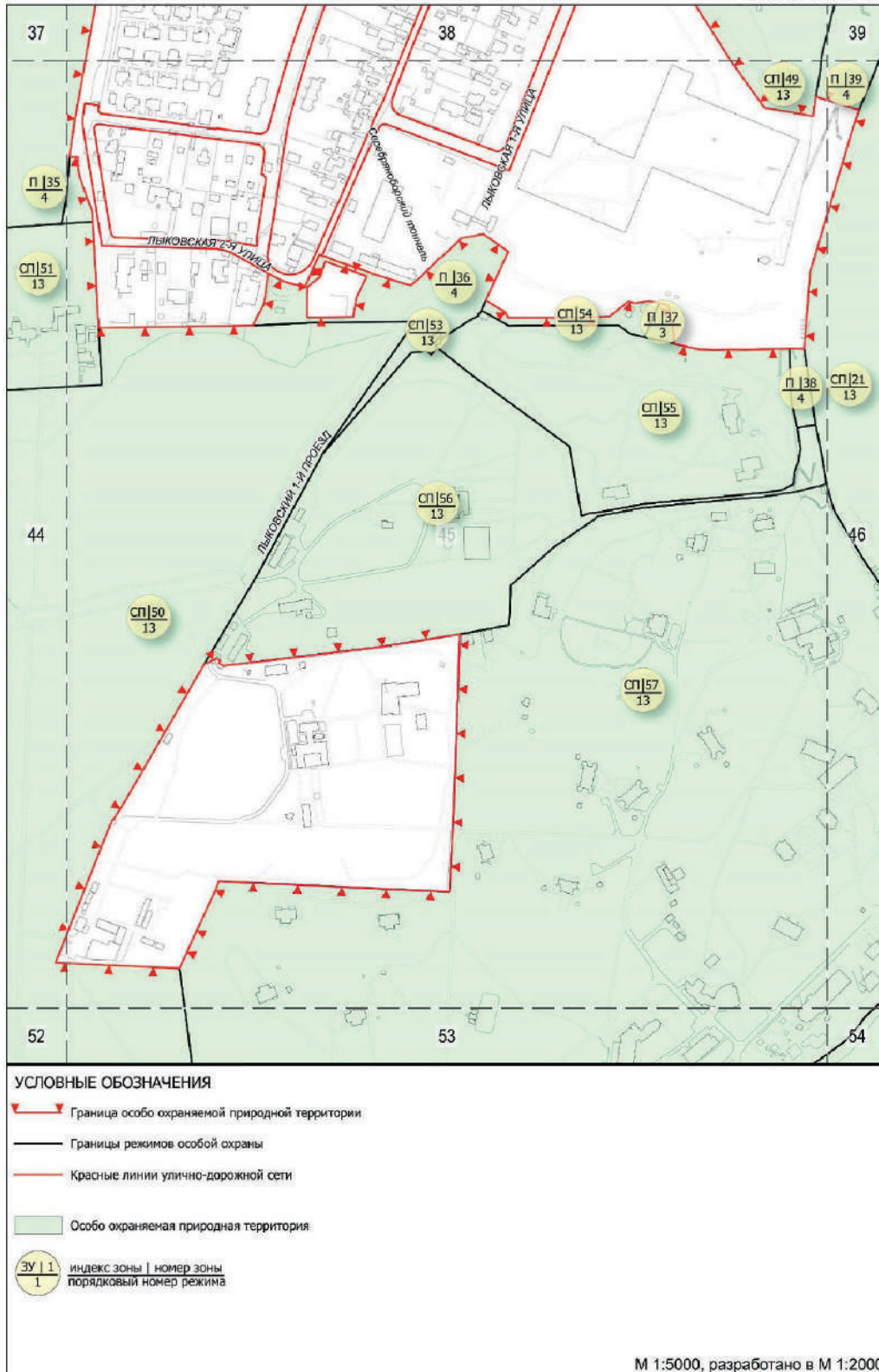


Схема режимов особой охраны особо охраняемой природной территории регионального значения
«Природно-исторический парк «Москворецкий»

ЛИСТ 49 ИЗ 93

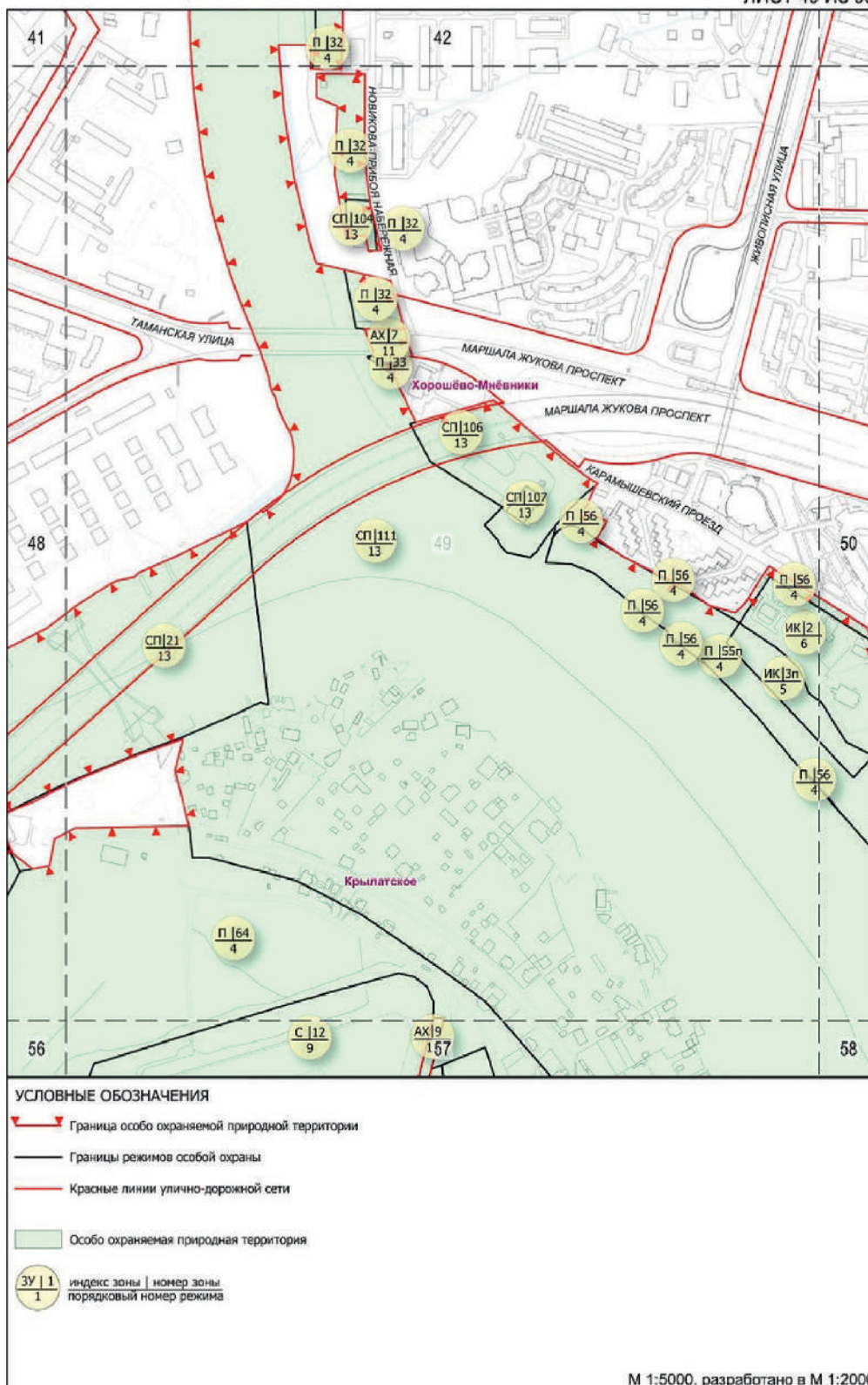
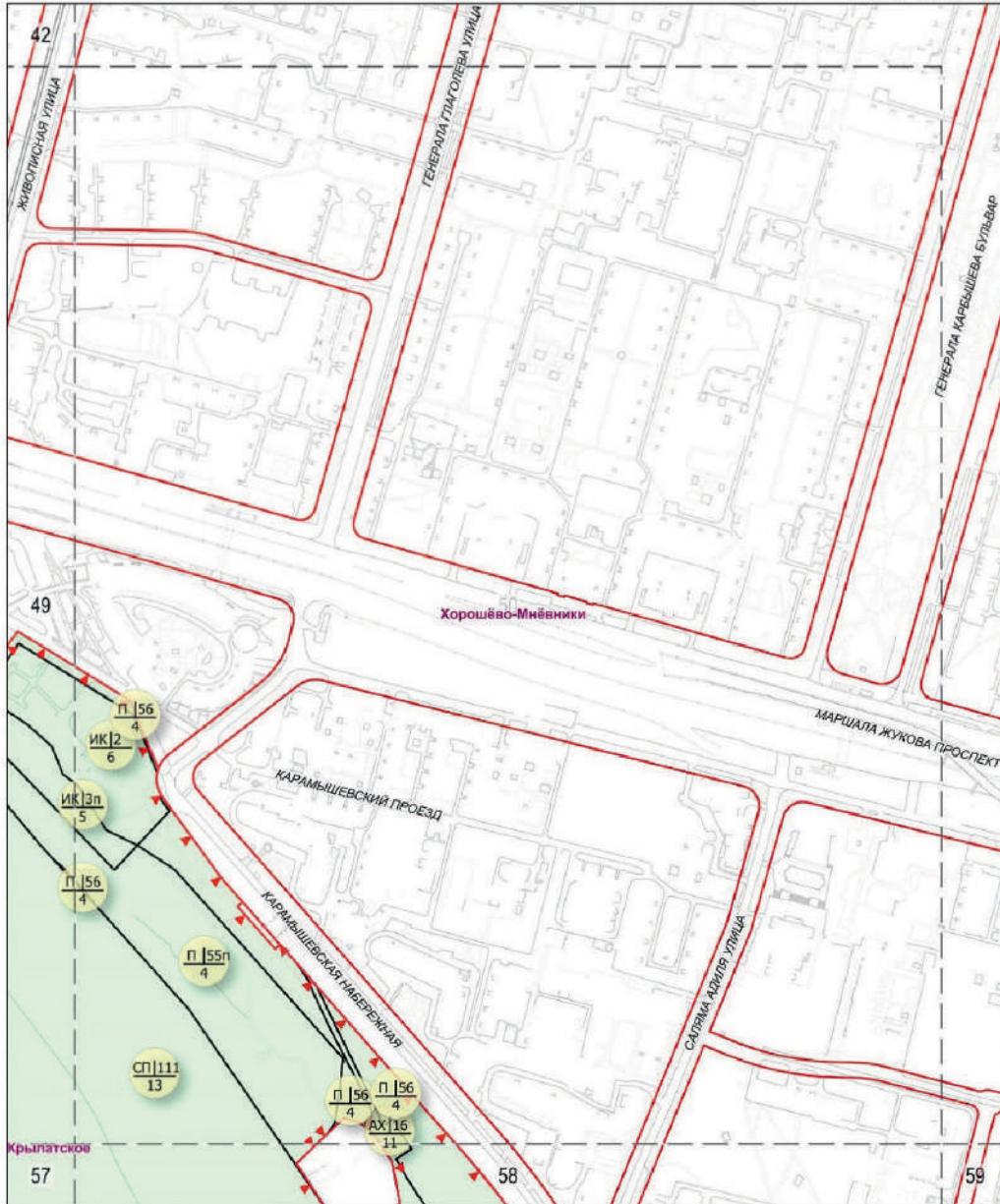


Схема режимов особой охраны особо охраняемой природной территории регионального значения «Природно-исторический парк «Москворецкий»

ЛИСТ 50 ИЗ 93



УСЛОВНЫЕ ОБОЗНАЧЕНИЯ

- Граница особо охраняемой природной территории
- Границы режимов особой охраны
- Красные линии улично-дорожной сети
- Особо охраняемая природная территория
- индекс зоны | номер зоны
порядковый номер режима

М 1:5000, разработано в М 1:2000

Схема режимов особой охраны особо охраняемой природной территории регионального значения
«Природно-исторический парк «Москворецкий»

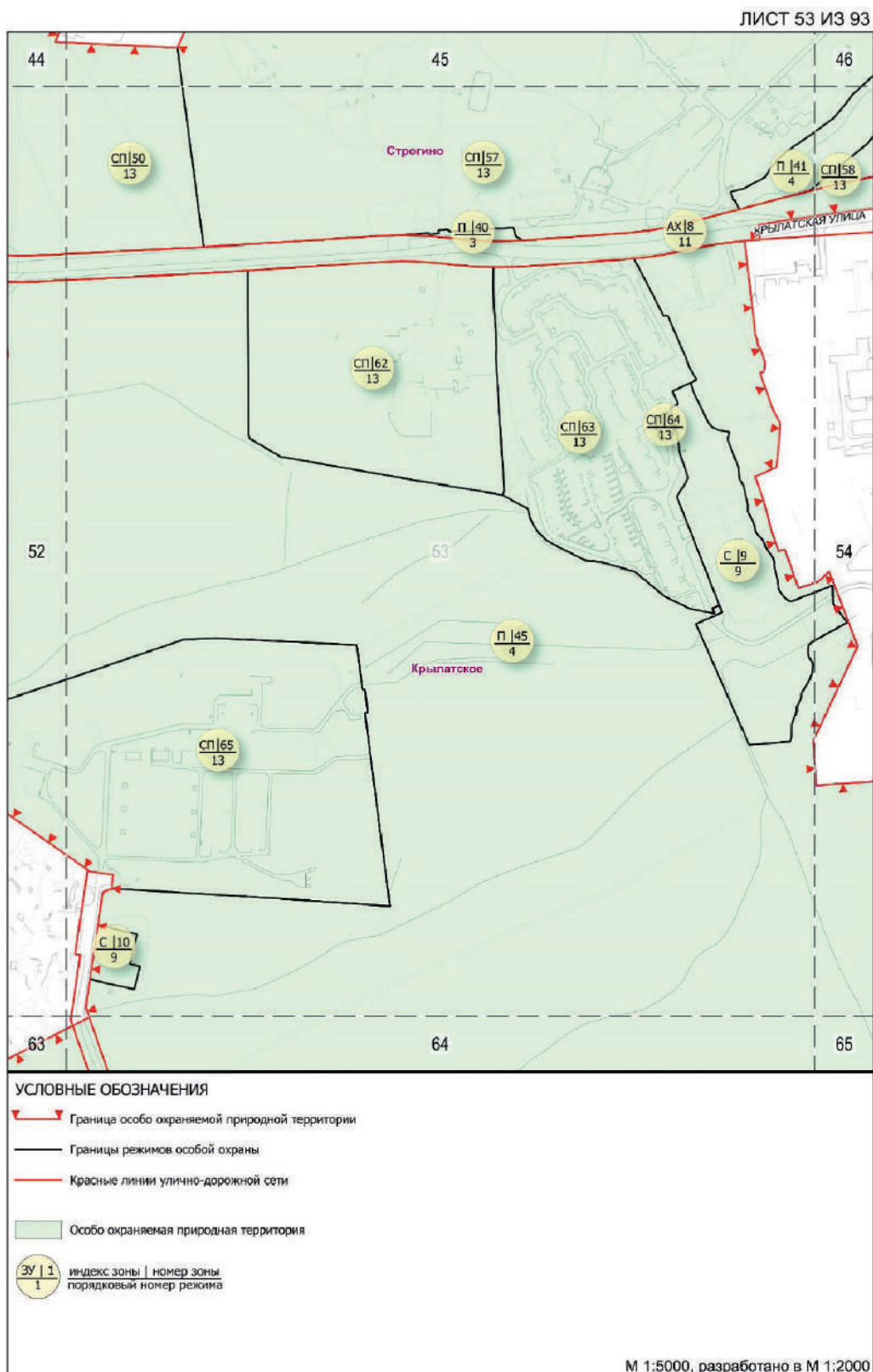
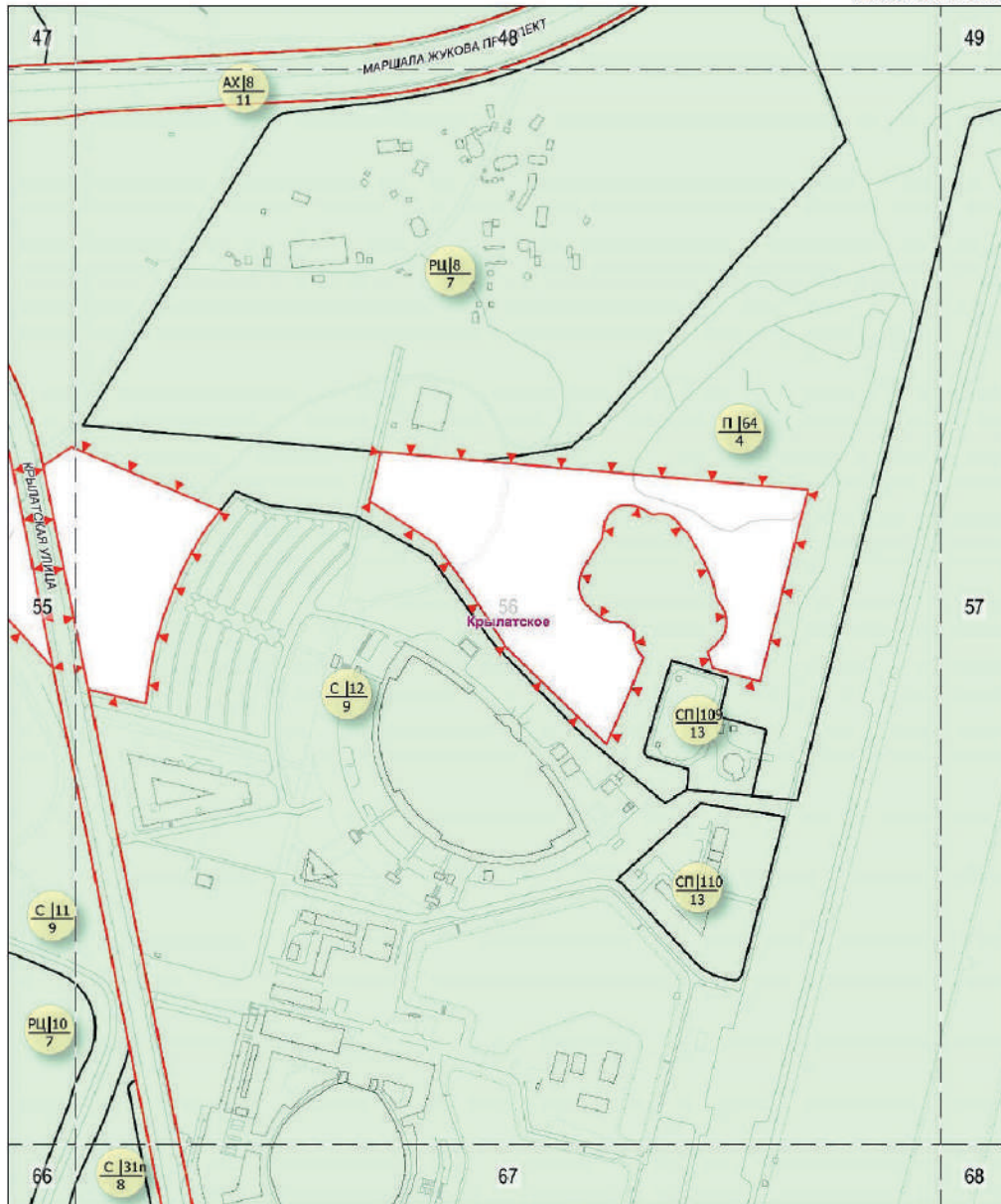







Схема режимов особой охраны особо охраняемой природной территории регионального значения «Природно-исторический парк «Москворецкий»

ЛИСТ 56 ИЗ 93



УСЛОВНЫЕ ОБОЗНАЧЕНИЯ

-  Граница особо охраняемой природной территории
-  Границы режимов особой охраны
-  Красные линии улично-дорожной сети
-  Особо охраняемая природная территория
-  $\frac{ЗУ | 1}{1}$ индекс зоны | номер зоны
порядковый номер режима

М 1:5000, разработано в М 1:2000

Схема режимов особой охраны особо охраняемой природной территории регионального значения
«Природно-исторический парк «Москворецкий»

ЛИСТ 57 ИЗ 93

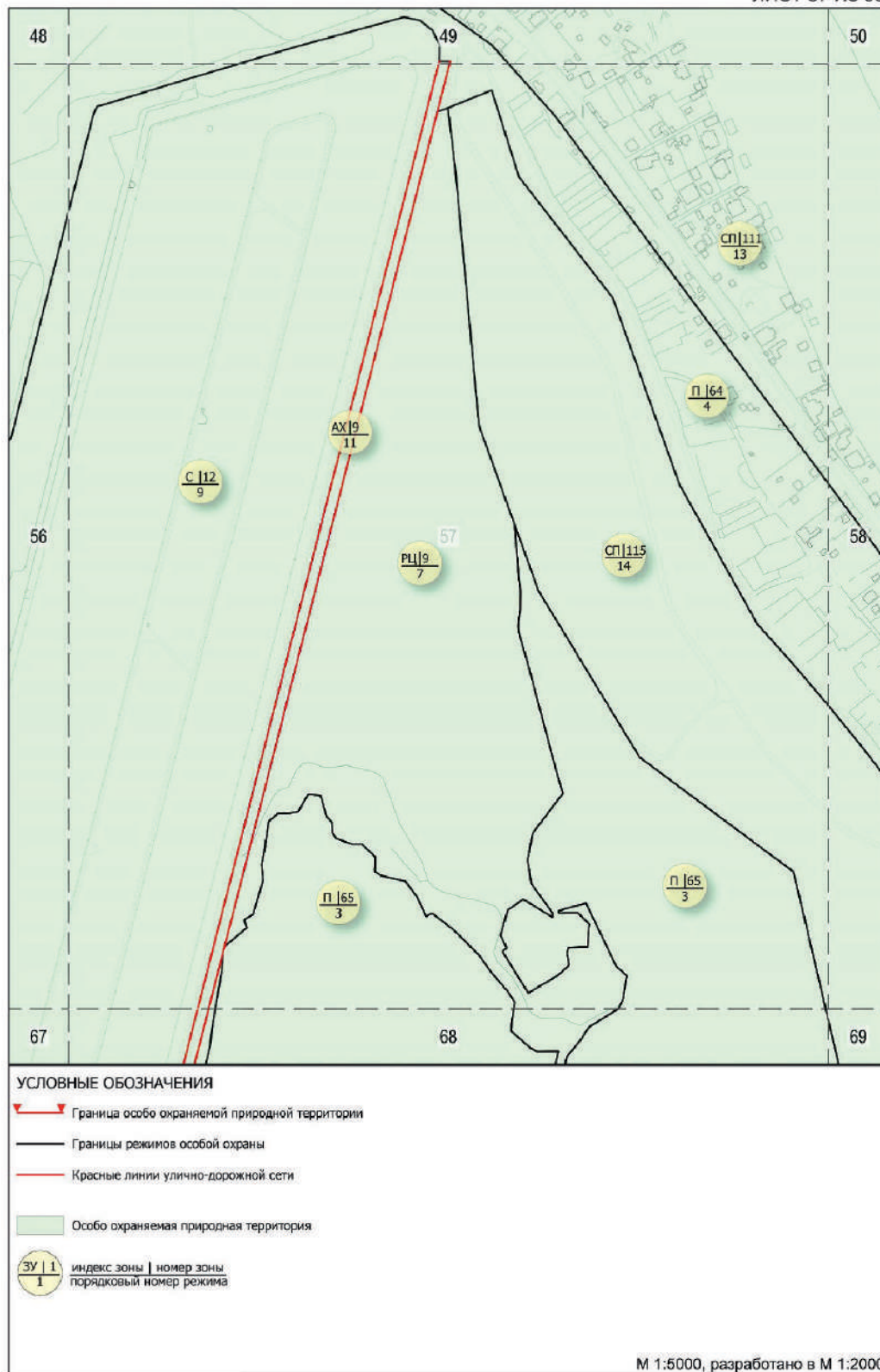
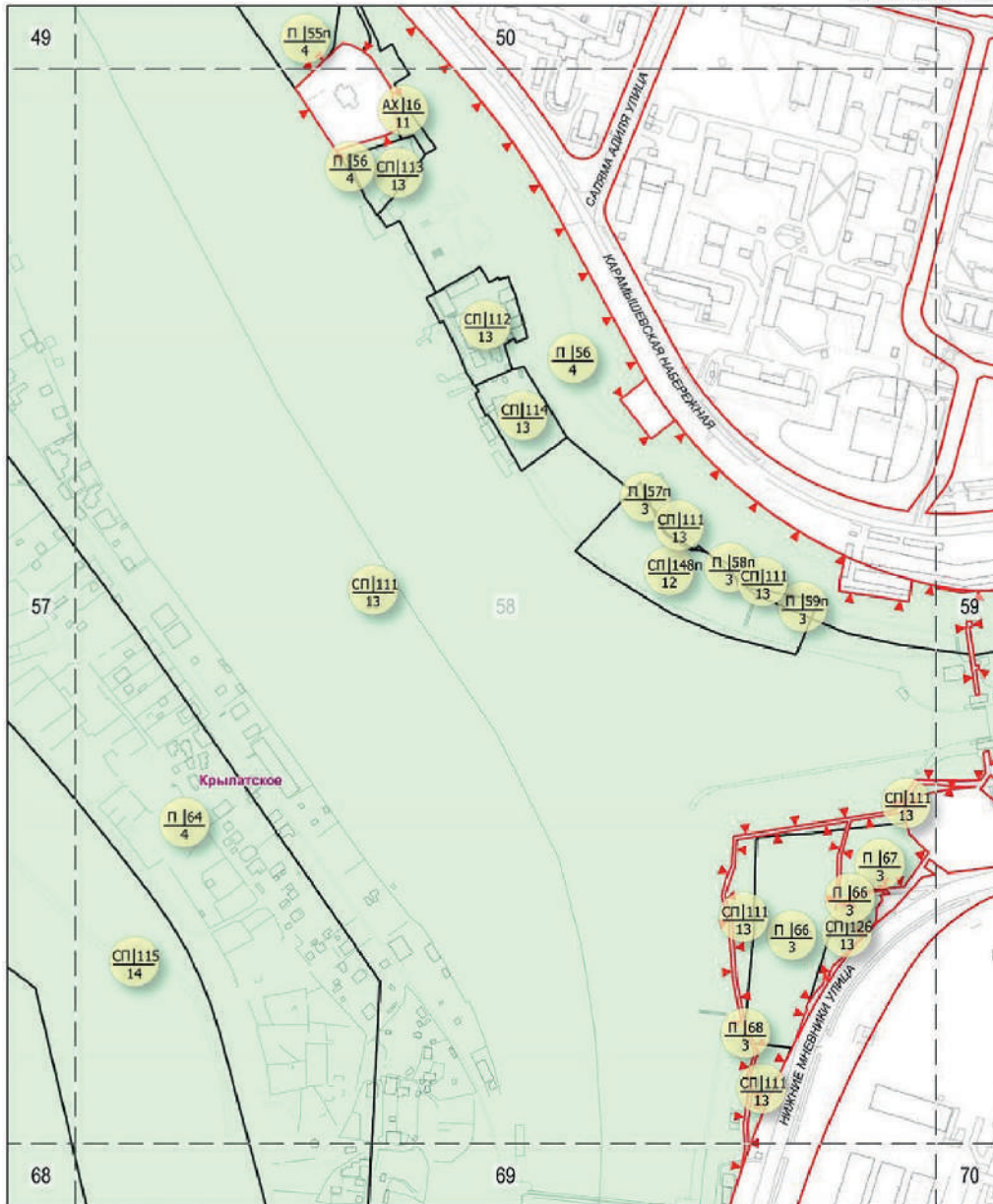


Схема режимов особой охраны особо охраняемой природной территории регионального значения «Природно-исторический парк «Москворецкий»

ЛИСТ 58 ИЗ 93



УСЛОВНЫЕ ОБОЗНАЧЕНИЯ

- Граница особо охраняемой природной территории
- Границы режимов особой охраны
- Красные линии улично-дорожной сети
- Особо охраняемая природная территория
- индекс зоны | номер зоны
порядковый номер режима

М 1:5000, разработано в М 1:2000

Схема режимов особой охраны особо охраняемой природной территории регионального значения
«Природно-исторический парк «Москворецкий»

ЛИСТ 62 ИЗ 93

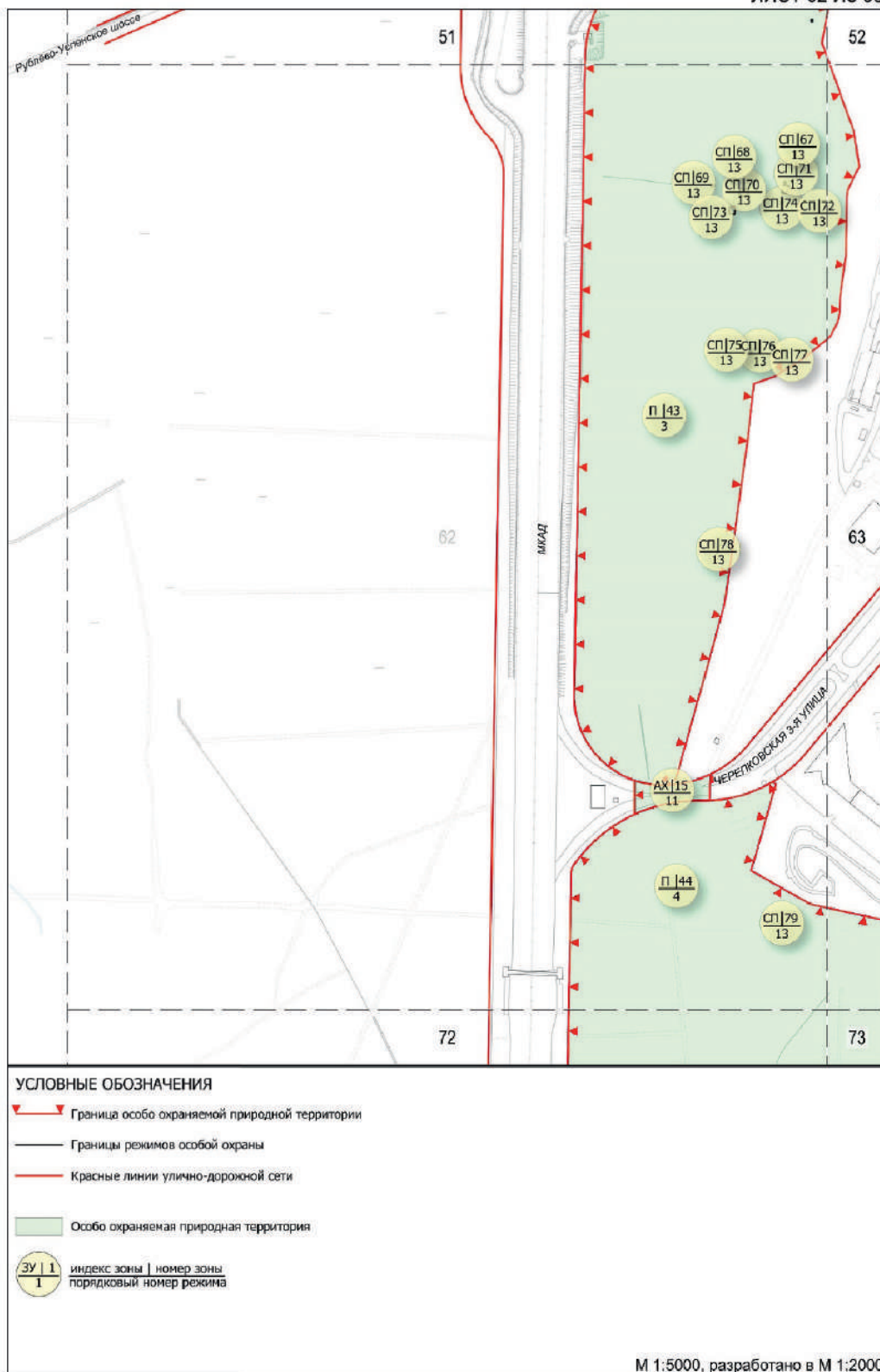
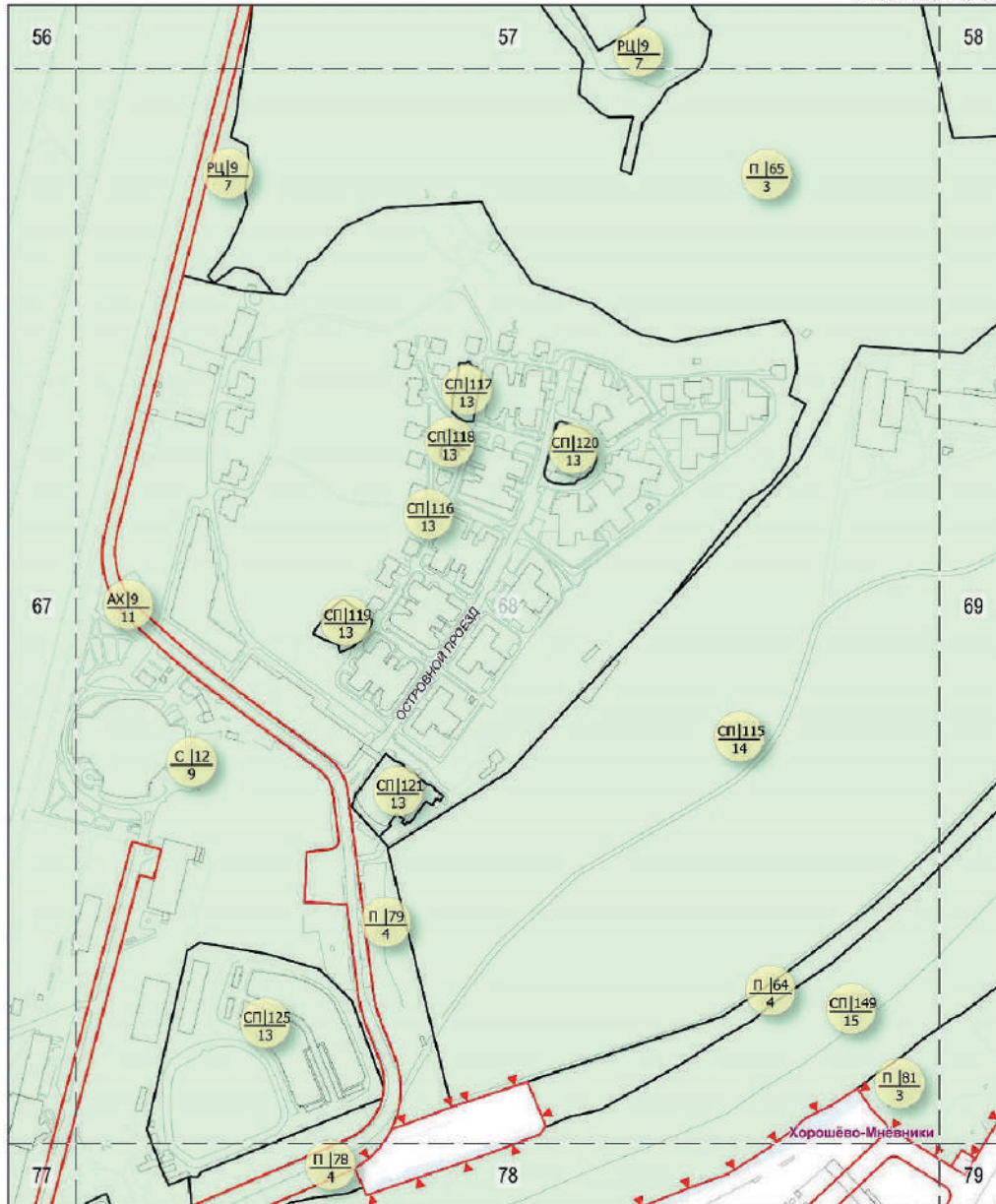


Схема режимов особой охраны особо охраняемой природной территории регионального значения «Природно-исторический парк «Москворецкий»

ЛИСТ 68 ИЗ 93



УСЛОВНЫЕ ОБОЗНАЧЕНИЯ

- Граница особо охраняемой природной территории
- Границы режимов особой охраны
- Красные линии улично-дорожной сети
- Особо охраняемая природная территория
- индекс зоны | номер зоны
порядковый номер режима

М 1:5000, разработано в М 1:2000

Схема режимов особой охраны особо охраняемой природной территории регионального значения
«Природно-исторический парк «Москворецкий»

ЛИСТ 69 ИЗ 93

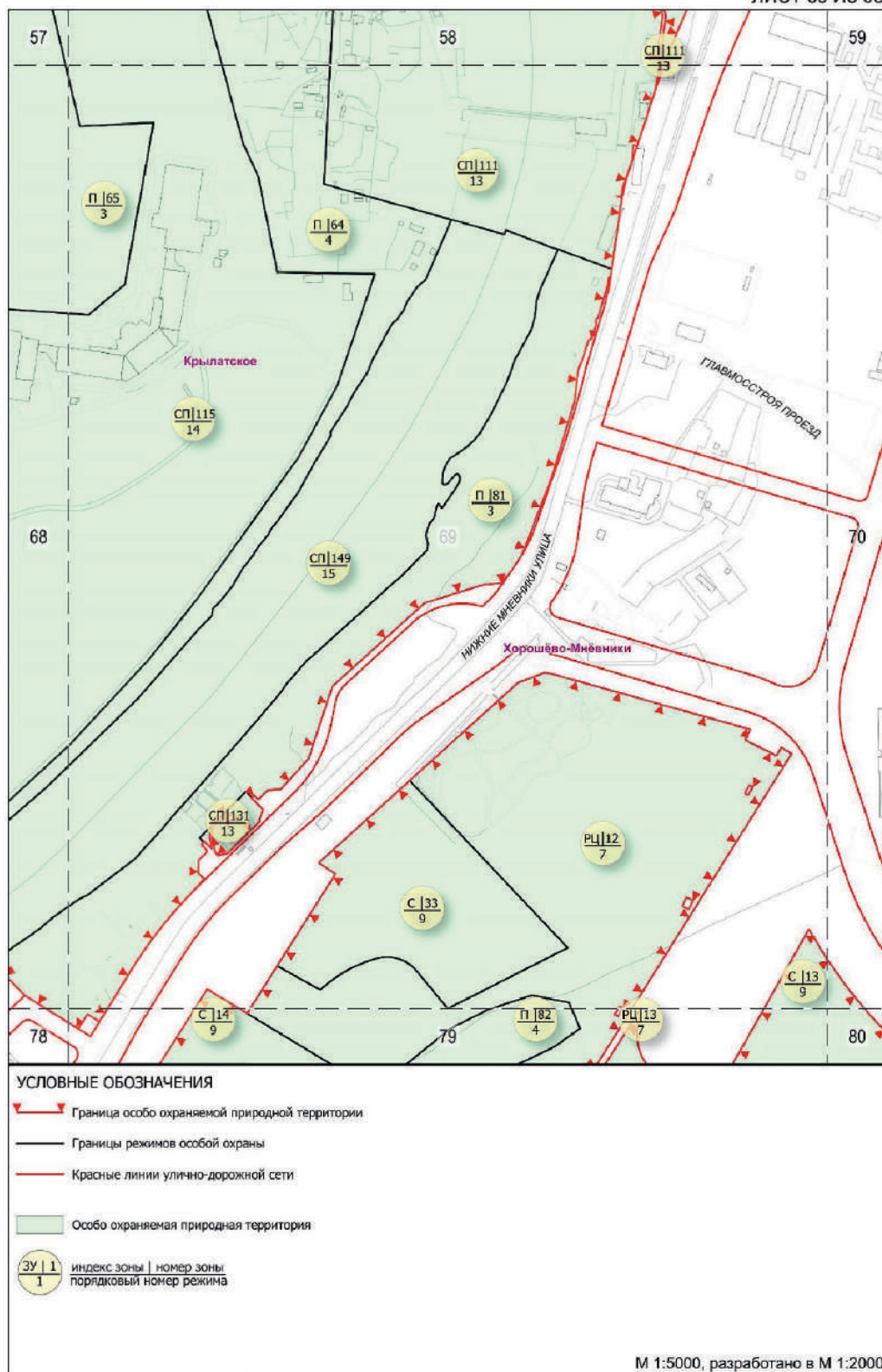







Схема режимов особой охраны особо охраняемой природной территории регионального значения
«Природно-исторический парк «Москворецкий»

ЛИСТ 70 ИЗ 93



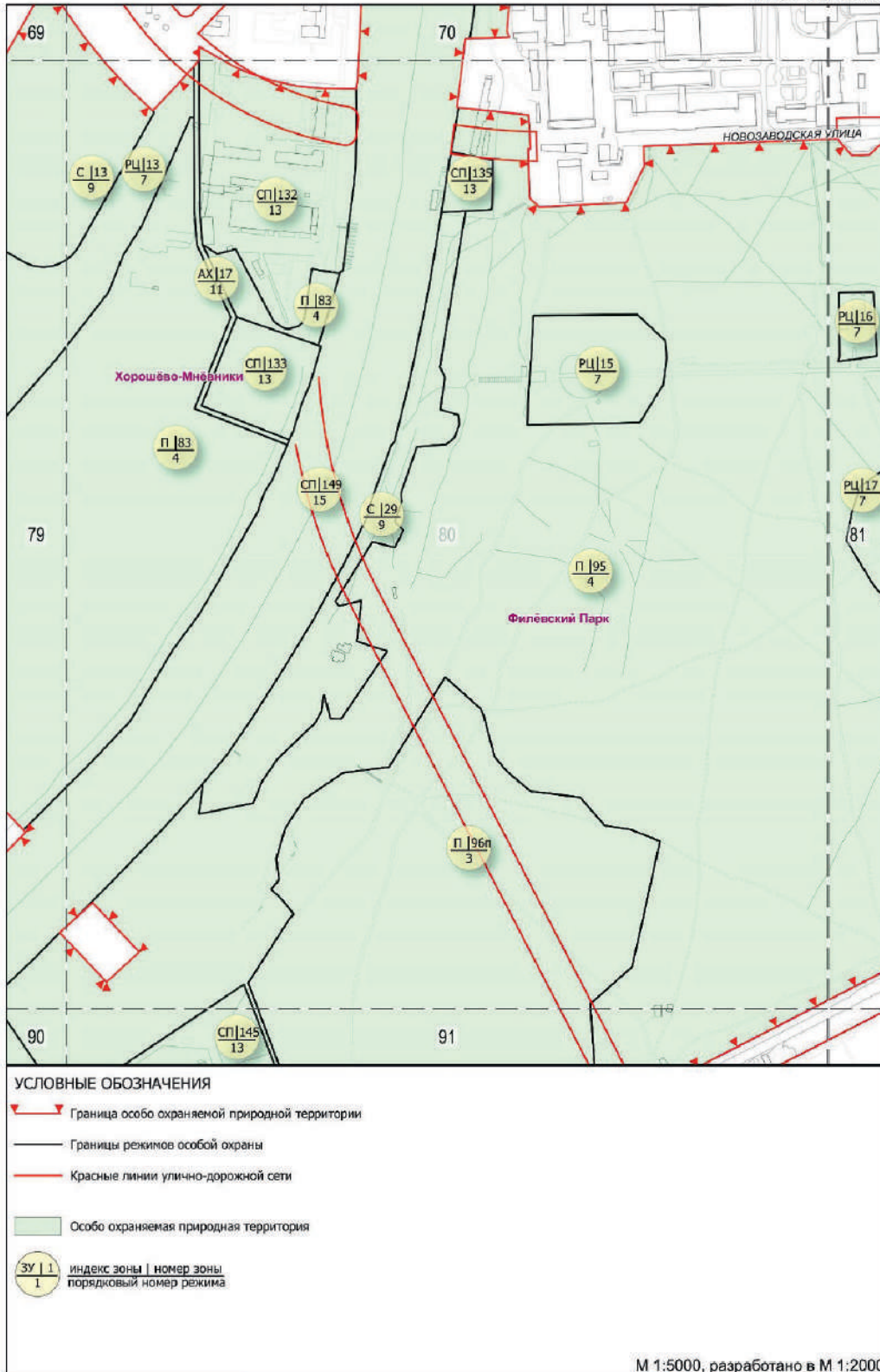
УСЛОВНЫЕ ОБОЗНАЧЕНИЯ

-  Граница особо охраняемой природной территории
-  Границы режимов особой охраны
-  Красные линии улично-дорожной сети
-  Особо охраняемая природная территория
-  индекс зоны | номер зоны
порядковый номер режима

М 1:5000, разработано в М 1:2000

Схема режимов особой охраны особо охраняемой природной территории регионального значения
«Природно-исторический парк «Москворецкий»

ЛИСТ 80 ИЗ 93



Приложение 5
к постановлению Правительства Москвы
от 29 августа 2023 г. № 1675-ПП

Внесение изменений в приложение 2 к Положению приложения 12
к постановлению Правительства Москвы от 19 ноября 2020 г. № 2013-ПП

**Режимы особой охраны особо охраняемой природной территории регионального значения
«Природно-исторический парк «Москворецкий»**

**2. Описание режимов особой охраны особо охраняемой природной территории регионального значения
«Природно-исторический парк «Москворецкий»**

(к схеме режимов особой охраны особо охраняемой природной территории регионального значения
«Природно-исторический парк «Москворецкий»)

№ (п/п)	Режимы особой охраны ООПТ	Разрешаемые/запрещаемые виды деятельности
1	2	3
14. Участки, предоставленные юридическим лицам и гражданам (СП-115)		
14.1	Проведение работ, влияющих на гидрогеологический и геоморфологический режимы местности	Разрешается: – дренирование подтопленных участков; – укрепление склонов природоподобными и искусственными материалами без нарушения гидрологического и гидрогеологического режимов функционирования территории
14.2	Защита и сохранение плодородного слоя почвы	Разрешается рекультивация нарушенных земель в целях проведения природовосстановительных работ
14.3	Содержание и обустройство русел водных объектов	Разрешается: – восстановление нарушенных русел водных объектов в естественных берегах; – каптирование родников природными, природоподобными и искусственными материалами
14.4	Сохранение животного мира	Запрещается: – умышленное причинение беспокойства, отлов и уничтожение, разорение гнезд и нор диких животных; – пребывание посетителей с пневматическим и иным оружием, рогатками, сачками и другими орудиями отстрела или отлова животных
14.5	Особый уход и содержание древесно-кустарниковой растительности	Запрещается: – повреждение или самовольные порубки деревьев и кустарников; – проведение рубок в выводково-гнездовой период с 1 апреля по 31 июля; – самовольные посадки деревьев и кустарников; – заготовка и сбор всех видов растений и их частей (за исключением регулируемого сенокошения, осуществляемого с целью предотвращения зарастания лугов древесной растительностью); – размещение подъездных путей и мест для установки подъемных кранов в зонах, занятых зелеными насаждениями, нарушение установленных ограждений деревьев; – посадка деревьев и кустарников, являющихся интродуцентами; – побелка деревьев; – применение любых видов пестицидов; – сгребание опавших листьев с нарушением установленного порядка

№ (п/п)	Режимы особой охраны ООПТ	Разрешаемые/запрещаемые виды деятельности
1	2	3
14.6	Особый уход и содержание травяного покрова	Разрешается уход за низкотравными газонами (партерными и обыкновенными)
14.7	Особый уход и содержание околоводной и прибрежной растительности, водоплавающей фауны	Запрещается уничтожение прибрежных ландшафтов с околоводной и прибрежной растительностью, местами обитания и гнездования водной и водоплавающей фауны
14.8	Содержание местообитаний видов растений и животных, включенных в Красную книгу города Москвы	Запрещается нарушение местообитаний видов растений и животных, включенных в Красную книгу города Москвы или являющихся редкими на особо охраняемой природной территории
14.9	Хозяйственная и иная деятельность	<p>Разрешается:</p> <ul style="list-style-type: none"> – проведение работ, связанных с устранением аварийных ситуаций и ликвидацией их последствий; – проведение берегоукрепительных и иных гидротехнических работ с применением естественных материалов и конструкций из них; – строительство зданий и сооружений, прокладка дорог и инженерно-технических коммуникаций, необходимых для обеспечения охраны, содержания и использования особо охраняемой природной территории; – ремонт, реконструкция объектов и сооружений (в соответствии с установленными нормативами) на земельных участках, на которых допускается ограниченная хозяйственная деятельность; – строительство, ремонт и обслуживание дорожно-тропиночной и дорожной сети, улучшение прогулочных дорог (допускается твердое покрытие на основных прогулочных дорогах, профилирование грунтовых дорог); – обустройство организованных пикниковых точек; – размещение и поддержание в исправном состоянии (ремонт, замена) площадок отдыха (детских, физкультурных, тихого отдыха); – установка и ремонт малых архитектурных форм; – создание и обустройство зон с информационными площадками; – размещение объектов, не являющихся объектами капитального строительства, в границах особо охраняемой природной территории в порядке, установленном Правительством Москвы; – обустройство пляжных зон и других мест отдыха у воды; – проведение комплекса работ по полному или частичному восстановлению зеленых насаждений и элементов благоустройства с применением современных решений, конструкций, долговечных материалов, выполняемых в соответствии с проектом, разработанным, согласованным и утвержденным в установленном порядке; – проведение работ по экологической реставрации и экореабилитации природных экосистем; – проведение противооползневых мероприятий и берегоукрепительных работ, выполняемых по безударной, безвибрационной технологии; – ремонт, реконструкция объектов и сооружений (в соответствии с установленными нормативами);

№ (п/п)	Режимы особой охраны ООПТ	Разрешаемые/запрещаемые виды деятельности
1	2	3
		<p>– благоустройство территории и спортивных сооружений с целью создания экологически допустимых мест для массового отдыха, занятий физкультурой и спортом;</p> <p>– проведение организационно-технических мероприятий по содержанию территории;</p> <p>– работы по комплексному благоустройству.</p> <p>Запрещается:</p> <p>– возведение объектов капитального строительства без утвержденного проекта планировки особо охраняемой природной территории;</p> <p>– проведение разрытий для прокладки инженерных коммуникаций без согласования по установленным правилам;</p> <p>– размещение нестационарных объектов мелкорозничной сети в границах особо охраняемой природной территории без согласования с уполномоченным Правительством Москвы органом исполнительной власти города Москвы;</p> <p>– изменение вида разрешенного использования земельного участка или его части, если оно может привести к увеличению антропогенных нагрузок на природный комплекс особо охраняемой природной территории;</p> <p>– движение и стоянка механизированных транспортных средств вне дорог общего пользования и специально предусмотренных для этого мест;</p> <p>– складирование строительных и горючих материалов и устройство стоянок машин и автомобилей вне специально отведенных мест;</p> <p>– заливка катков на любых видах газонов, под древесными насаждениями;</p> <p>– применение солей в качестве противогололедных средств</p>
15. Участки, предоставленные юридическим лицам и гражданам (СП-149)		
15.1	Проведение работ, влияющих на гидрогеологический и геоморфологический режимы местности	<p>Разрешается:</p> <p>– проведение работ, которые могут привести к нарушению гидрогеологического режима местности, почвенного покрова, возникновению и развитию эрозионных и оползневых процессов, при условии проведения специальных технических мероприятий для предотвращения возникновения и развития подобных процессов;</p> <p>– проведение работ по предотвращению развития негативных гидрогеологических и геоморфологических процессов и явлений;</p> <p>– дренирование подтопленных участков;</p> <p>– укрепление склонов природоподобными и искусственными материалами без нарушения гидрологического и гидрогеологического режимов функционирования территории</p>
15.2	Защита и сохранение плодородного слоя почвы	Разрешается рекультивация нарушенных земель в целях проведения природовосстановительных работ

№ (п/п)	Режимы особой охраны ООПТ	Разрешаемые/запрещаемые виды деятельности
1	2	3
15.3	Содержание и обустройство русел водных объектов	Разрешается: – восстановление нарушенных русел водных объектов в естественных берегах; – каптирование родников природными, природоподобными и искусственными материалами
15.4	Сохранение животного мира	Запрещается: – умышленное причинение беспокойства, отлов и уничтожение, разорение гнезд и нор диких животных; – пребывание посетителей с пневматическим и иным оружием, рогатками, сачками и другими орудиями отстрела или отлова животных
15.5	Особый уход и содержание древесно-кустарниковой растительности	Запрещается: – повреждение или самовольные порубки деревьев и кустарников; – проведение рубок в выводково-гнездовой период с 1 апреля по 31 июля; – самовольные посадки деревьев и кустарников, а также другие самовольные действия граждан, направленные на обустройство отдельных участков особо охраняемой природной территории; – обрезка нижних ветвей, кроме случаев опасного нависания ветвей над проезжей и пешеходной частями дорог, кронирование деревьев независимо от их возраста; – добыча из деревьев сока, смолы, нанесение надразов, надписей и других механических повреждений; – заготовка и сбор всех видов растений и их частей (за исключением регулируемого сенокосения, осуществляемого с целью предотвращения зарастания лугов древесной растительностью); – размещение подъездных путей и мест для установки подъемных кранов в зонах, занятых зелеными насаждениями, нарушение установленных ограждений деревьев; – посадка деревьев и кустарников, являющихся интродуцентами; – побелка деревьев; – применение любых видов пестицидов; – сгребание опавших листьев с нарушением установленного порядка
15.6	Особый уход и содержание травяного покрова	Запрещается вытаптывание травяного покрова (луговой растительности, газонов и иной растительности) и складирование на нем строительных материалов, песка, мусора, снега, сколов льда и других предметов
15.7	Особый уход и содержание околородной и прибрежной растительности, водоплавающей фауны	Запрещается уничтожение прибрежных ландшафтов с околородной и прибрежной растительностью, местами обитания и гнездования водной и водоплавающей фауны
15.8	Содержание местообитаний видов растений и животных, включенных в Красную книгу города Москвы	Запрещается нарушение местообитаний видов растений и животных, включенных в Красную книгу города Москвы или являющихся редкими на особо охраняемой природной территории

№ (п/п)	Режимы особой охраны ООПТ	Разрешаемые/запрещаемые виды деятельности
1	2	3
15.9	Хозяйственная и иная деятельность	<p>Разрешается:</p> <ul style="list-style-type: none"> – проведение работ, связанных с устранением аварийных ситуаций и ликвидацией их последствий; – проведение берегоукрепительных и иных гидротехнических работ с применением естественных материалов и конструкций из них, не нарушающих характерных исторических особенностей окружающего природного ландшафта, а также условий обитания и произрастания объектов животного и растительного мира; – строительство зданий и сооружений, прокладка дорог и инженерно-технических коммуникаций, необходимых для обеспечения охраны, содержания и использования особо охраняемой природной территории; – строительство и реконструкция инженерных и транспортных сооружений высотой до 35 метров; – ремонт, реконструкция объектов и сооружений (в соответствии с установленными нормативами) на земельных участках, на которых допускается ограниченная хозяйственная деятельность; – строительство, ремонт и обслуживание дорожно-тропиночной и дорожной сети, улучшение прогулочных дорог преимущественно с сохранением грунтового покрытия (допускается твердое покрытие на основных прогулочных дорогах, профилирование грунтовых дорог); – размещение объектов, не являющихся объектами капитального строительства, в границах особо охраняемой природной территории в порядке, установленном Правительством Москвы; – обустройство организованных пикниковых точек; – размещение и поддержание в исправном состоянии (ремонт, замена) площадок отдыха (детских, физкультурных, тихого отдыха); – установка и ремонт малых архитектурных форм (скамьи и лавки, столы, навесы от дождя, беседки, мостики, лестничные спуски, искусственное освещение); – создание и обустройство зон с информационными площадками; – обустройство пляжных зон и других мест отдыха у воды; – проведение комплекса работ по полному или частичному восстановлению зеленых насаждений и элементов благоустройства с применением современных решений, конструкций, долговечных материалов, выполняемых в соответствии с проектом, разработанным, согласованным и утвержденным в установленном порядке; – проведение работ по экологической реставрации и экореабилитации природных экосистем; – проведение противооползневых мероприятий и берегоукрепительных работ, выполняемых по безударной, безвибрационной технологии; – работы по комплексному благоустройству.

№ (п/п)	Режимы особой охраны ООПТ	Разрешаемые/запрещаемые виды деятельности
1	2	3
		<p>Запрещается:</p> <ul style="list-style-type: none"> – возведение объектов капитального строительства без утвержденного проекта планировки особо охраняемой природной территории; – проведение разрытий для прокладки инженерных коммуникаций без согласования по установленным правилам; – размещение нестационарных объектов мелкорозничной сети в границах особо охраняемой природной территории без согласования с уполномоченным Правительством Москвы органом исполнительной власти города Москвы; – разведение костров, проведение мероприятий, предусматривающих использование открытого огня, использование мангалов и иных приспособлений для тепловой обработки пищи с помощью открытого огня вне специально обустроенных площадок, сжигание сухих листьев и травы, в том числе весенние палы; – изменение вида разрешенного использования земельного участка или его части, если оно может привести к увеличению антропогенных нагрузок на природный комплекс особо охраняемой природной территории; – движение и стоянка механизированных транспортных средств вне дорог общего пользования и специально предусмотренных для этого мест; – складирование строительных и горючих материалов и устройство стоянок машин и автомобилей вне специально отведенных мест; – заливка катков на любых видах газонов, под древесными насаждениями; – сбрасывание снега с крыш на участки, занятые насаждениями, без принятия мер, обеспечивающих сохранность деревьев и кустарников; – применение солей в качестве противогололедных средств; – сбрасывание смёта и других загрязнений на газоны; – образование свалок мусора, снега и льда, за исключением чистого снега, полученного от расчистки садово-парковых дорожек; – использование моторных плавсредств на акватории Большого Строгинского и Чистого заливов, остановка и стоянка плавсредств у берегов Щукинского полуострова (за исключением подразделений Министерства внутренних дел Российской Федерации на водном транспорте, Государственной инспекции по маломерным судам и служб спасения на водах, а также иных физических и юридических лиц, в границах акватории водного объекта, предоставленного в пользование в установленном порядке); – проведение работ, в том числе по уходу за территорией, меняющих вертикальную и горизонтальную структуру ландшафтов, способных к самовосстановлению и устойчивому функционированию

Приложение 6
к постановлению Правительства Москвы
от 29 августа 2023 г. № 1675-ПП

Внесение изменений в приложение 3 к Положению приложения 12
к постановлению Правительства Москвы от 19 ноября 2020 г. № 2013-ПП

**Предельные параметры разрешенного строительства, реконструкции объектов
капитального строительства на особо охраняемой природной территории регионального значения
«Природно-исторический парк «Москворецкий»**

**1. Схема границ земельных участков, на территории которых допускается строительство, реконструкция
объектов капитального строительства на особо охраняемой природной территории регионального значения
«Природно-исторический парк «Москворецкий»**



Схема границ земельных участков, на территории которых допускается строительство, реконструкция объектов капитального строительства на особо охраняемой природной территории регионального значения «Природно-исторический парк «Москворецкий»



Схема границ земельных участков, на территории которых допускается строительство, реконструкция объектов капитального строительства на особо охраняемой природной территории регионального значения «Природно-исторический парк «Москворецкий»

ЛИСТ 18.1 ИЗ 93

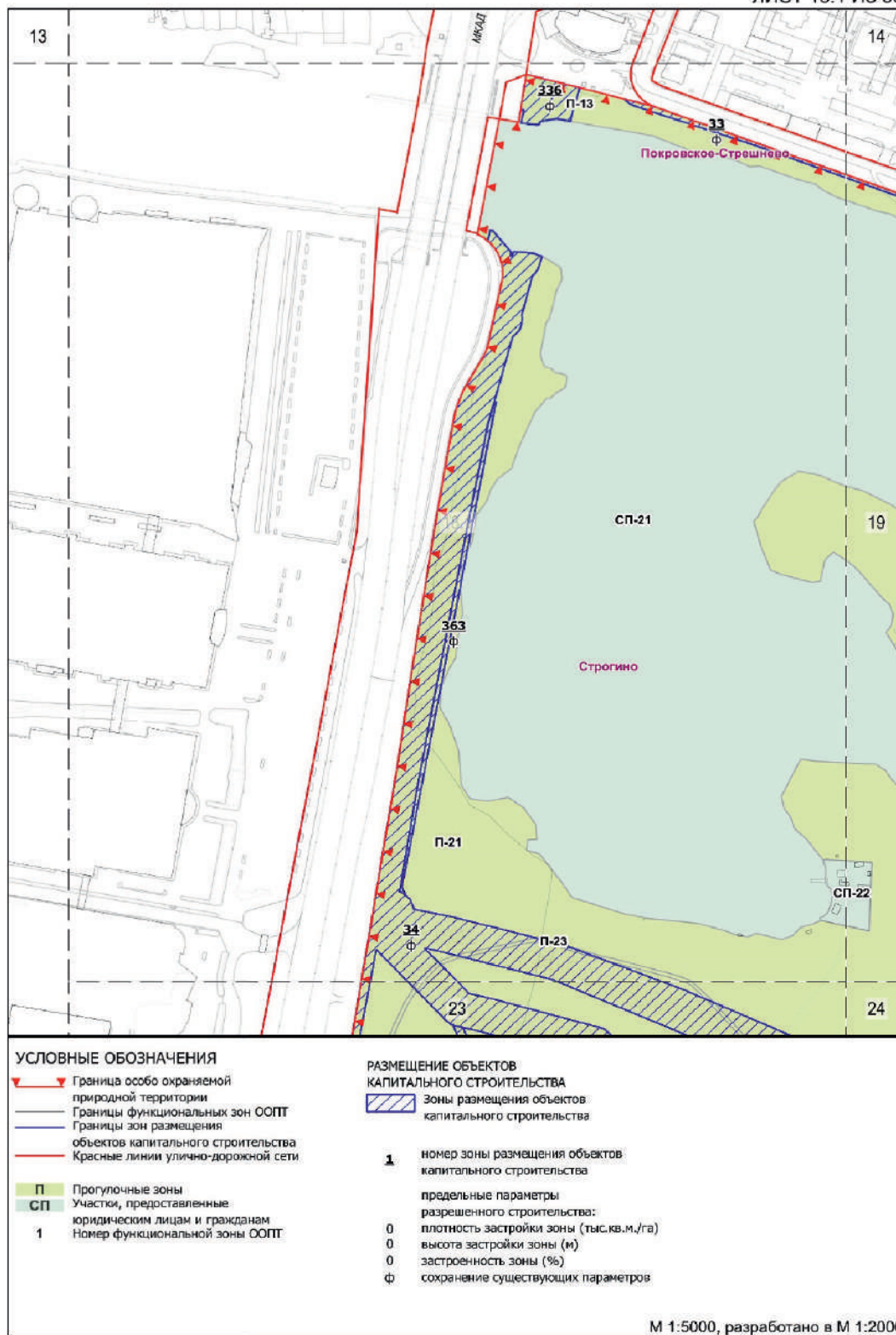


Схема границ земельных участков, на территории которых допускается строительство, реконструкция объектов капитального строительства на особо охраняемой природной территории регионального значения «Природно-исторический парк «Москворецкий»

ЛИСТ 18.2 ИЗ 93



УСЛОВНЫЕ ОБОЗНАЧЕНИЯ

- ▬ Граница особо охраняемой природной территории
- ▬ Границы функциональных зон ООПТ
- ▬ Границы зон размещения объектов капитального строительства
- ▬ Красные линии улично-дорожной сети
- П Проголочные зоны
- СП Участки, предоставленные юридическим лицам и гражданам
- 1** Номер функциональной зоны ООПТ

РАЗМЕЩЕНИЕ ОБЪЕКТОВ

КАПИТАЛЬНОГО СТРОИТЕЛЬСТВА

- ▬ Зоны размещения объектов капитального строительства
- 1** номер зоны размещения объектов капитального строительства
- предельные параметры разрешенного строительства:
 - 0 плотность застройки зоны (тыс.кв.м./га)
 - 0 высота застройки зоны (м)
 - 0 застроенность зоны (%)
- ф** сохранение существующих параметров

М 1:5000, разработано в М 1:2000

Схема границ земельных участков, на территории которых допускается строительство, реконструкция объектов капитального строительства на особо охраняемой природной территории регионального значения «Природно-исторический парк «Москворецкий»

ЛИСТ 27 ИЗ 93

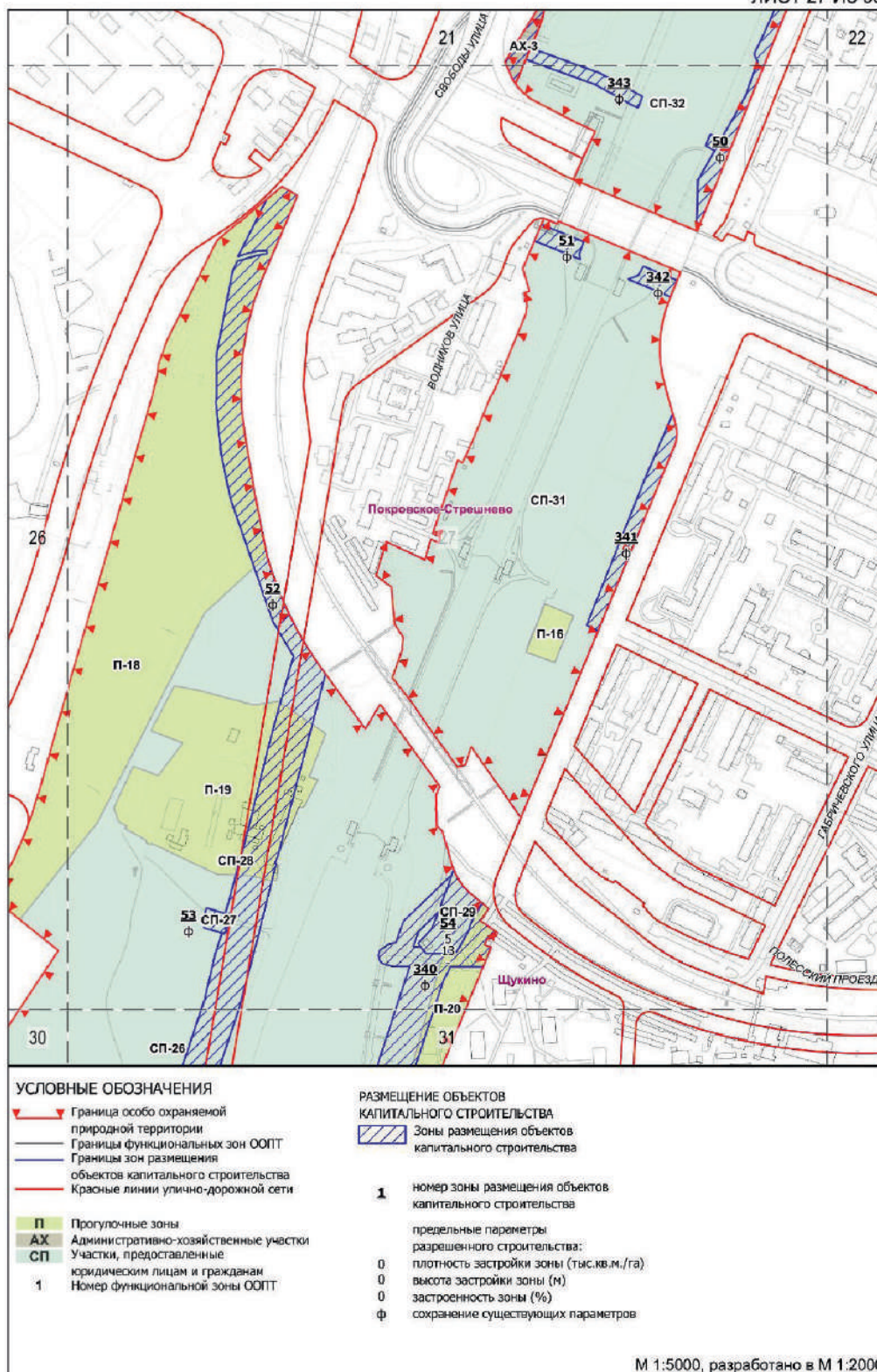


Схема границ земельных участков, на территории которых допускается строительство, реконструкция объектов капитального строительства на особо охраняемой природной территории регионального значения «Природно-исторический парк «Москворецкий»

ЛИСТ 29 ИЗ 93



УСЛОВНЫЕ ОБОЗНАЧЕНИЯ

- Граница особо охраняемой природной территории
- Границы функциональных зон ООПТ
- Границы зон размещения объектов капитального строительства
- Красные линии улично-дорожной сети
- П Прогулочные зоны
- РЦ Рекреационные центры
- С Физкультурно-оздоровительные и спортивные зоны
- АХ Административно-хозяйственные участки
- СП Участки, предоставленные юридическим лицам и гражданам
- 1 Номер функциональной зоны ООПТ

РАЗМЕЩЕНИЕ ОБЪЕКТОВ КАПИТАЛЬНОГО СТРОИТЕЛЬСТВА

- Зоны размещения объектов капитального строительства
- 1 номер зоны размещения объектов капитального строительства
- 0 предельные параметры разрешенного строительства:
- 0 плотность застройки зоны (тыс.кв.м./га)
- 0 высота застройки зоны (м)
- 0 застроенность зоны (%)
- ф сохранение существующих параметров

М 1:5000, разработано в М 1:2000

Схема границ земельных участков, на территории которых допускается строительство, реконструкция объектов капитального строительства на особо охраняемой природной территории регионального значения «Природно-исторический парк «Москворецкий»

ЛИСТ 35 ИЗ 93



Схема границ земельных участков, на территории которых допускается строительство, реконструкция объектов капитального строительства на особо охраняемой природной территории регионального значения «Природно-исторический парк «Москворецкий»

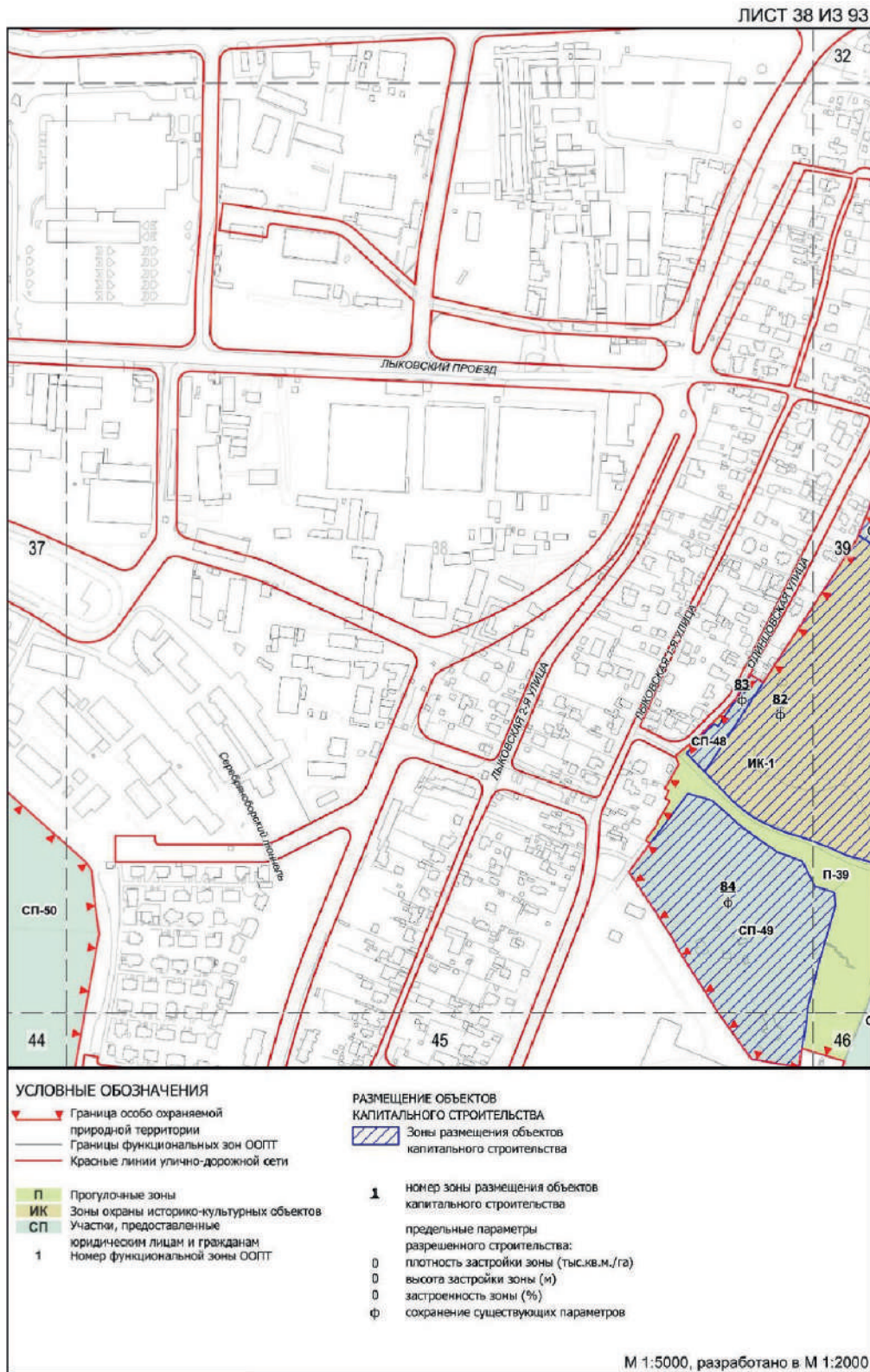


Схема границ земельных участков, на территории которых допускается строительство, реконструкция объектов капитального строительства на особо охраняемой природной территории регионального значения «Природно-исторический парк «Москворецкий»

ЛИСТ 39 ИЗ 93

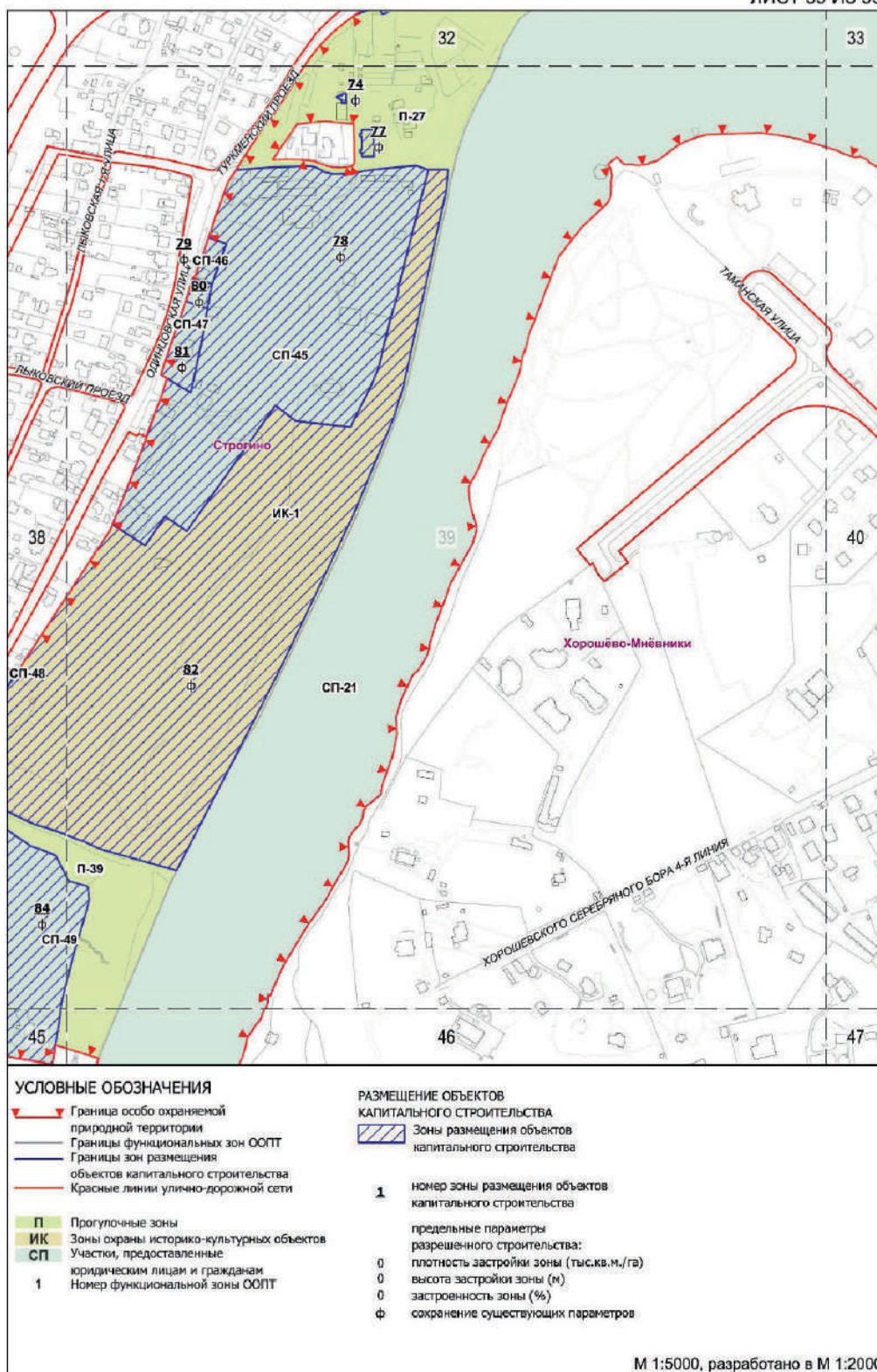
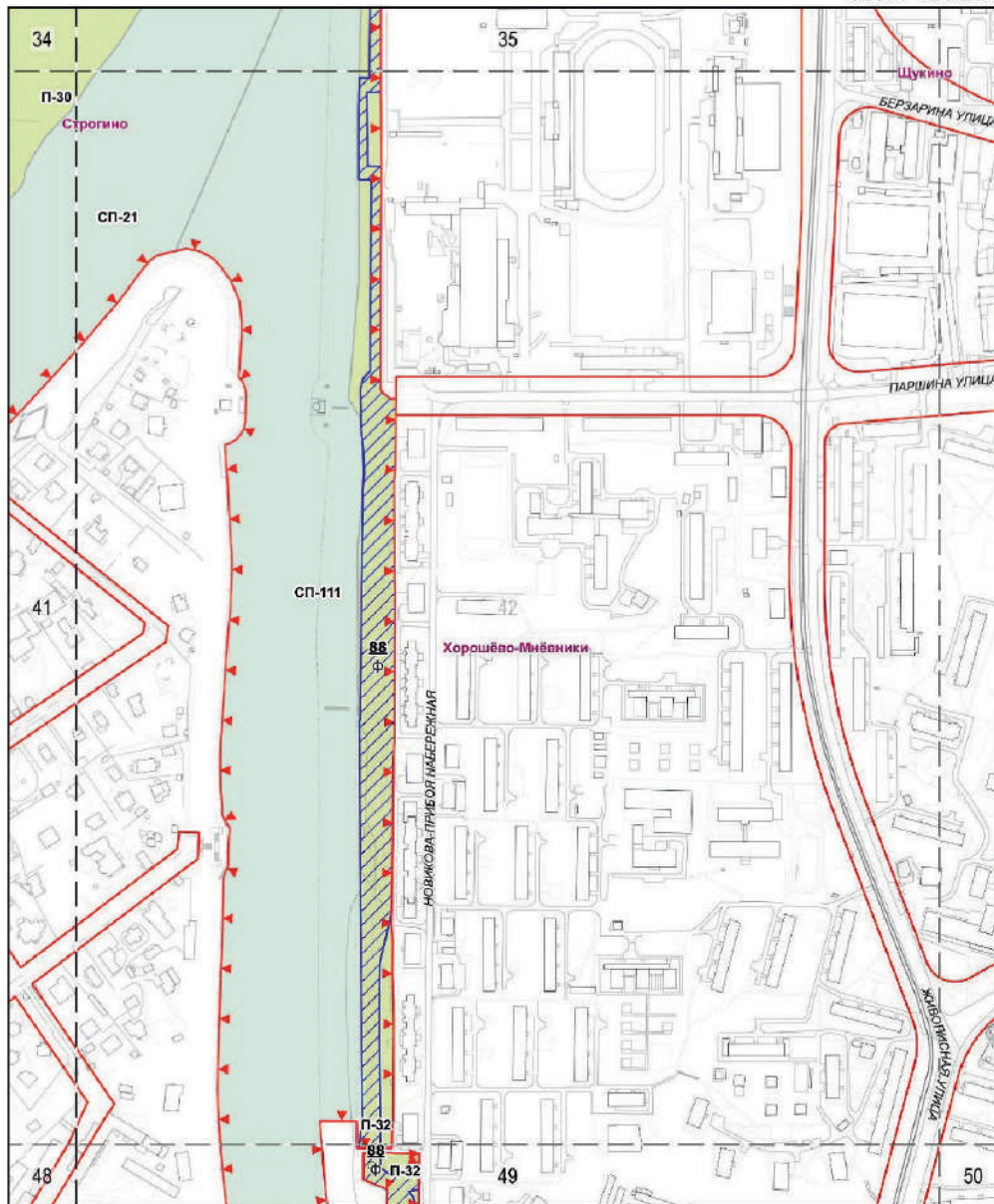


Схема границ земельных участков, на территории которых допускается строительство, реконструкция объектов капитального строительства на особо охраняемой природной территории регионального значения «Природно-исторический парк «Москворецкий»

ЛИСТ 42 ИЗ 93



УСЛОВНЫЕ ОБОЗНАЧЕНИЯ

- ▾ Граница особо охраняемой природной территории
- Границы зон размещения объектов капитального строительства
- Красные линии улично-дорожной сети
- п Проголочные зоны
- СП Участки, предоставленные юридическим лицам и гражданам
- 1** Номер функциональной зоны ООПТ

РАЗМЕЩЕНИЕ ОБЪЕКТОВ КАПИТАЛЬНОГО СТРОИТЕЛЬСТВА

- Зоны размещения объектов капитального строительства
- 1** номер зоны размещения объектов капитального строительства
- предельные параметры разрешенного строительства:
- 0 плотность застройки зоны (тыс. кв. м./га)
- 0 высота застройки зоны (м)
- 0 застроенность зоны (%)
- Ф сохранение существующих параметров

М 1:5000, разработано в М 1:2000

Схема границ земельных участков, на территории которых допускается строительство, реконструкция объектов капитального строительства на особо охраняемой природной территории регионального значения «Природно-исторический парк «Москворецкий»

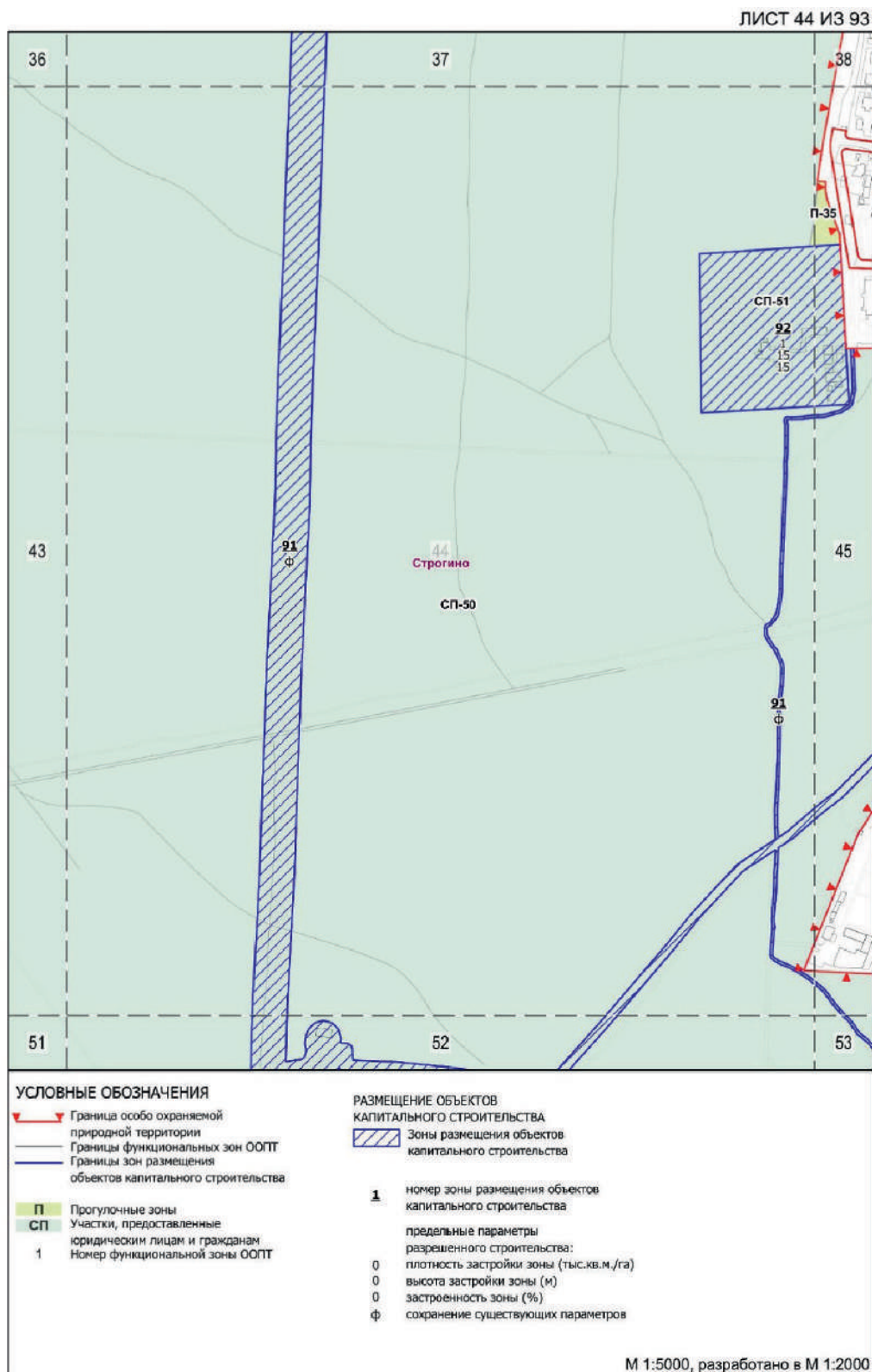
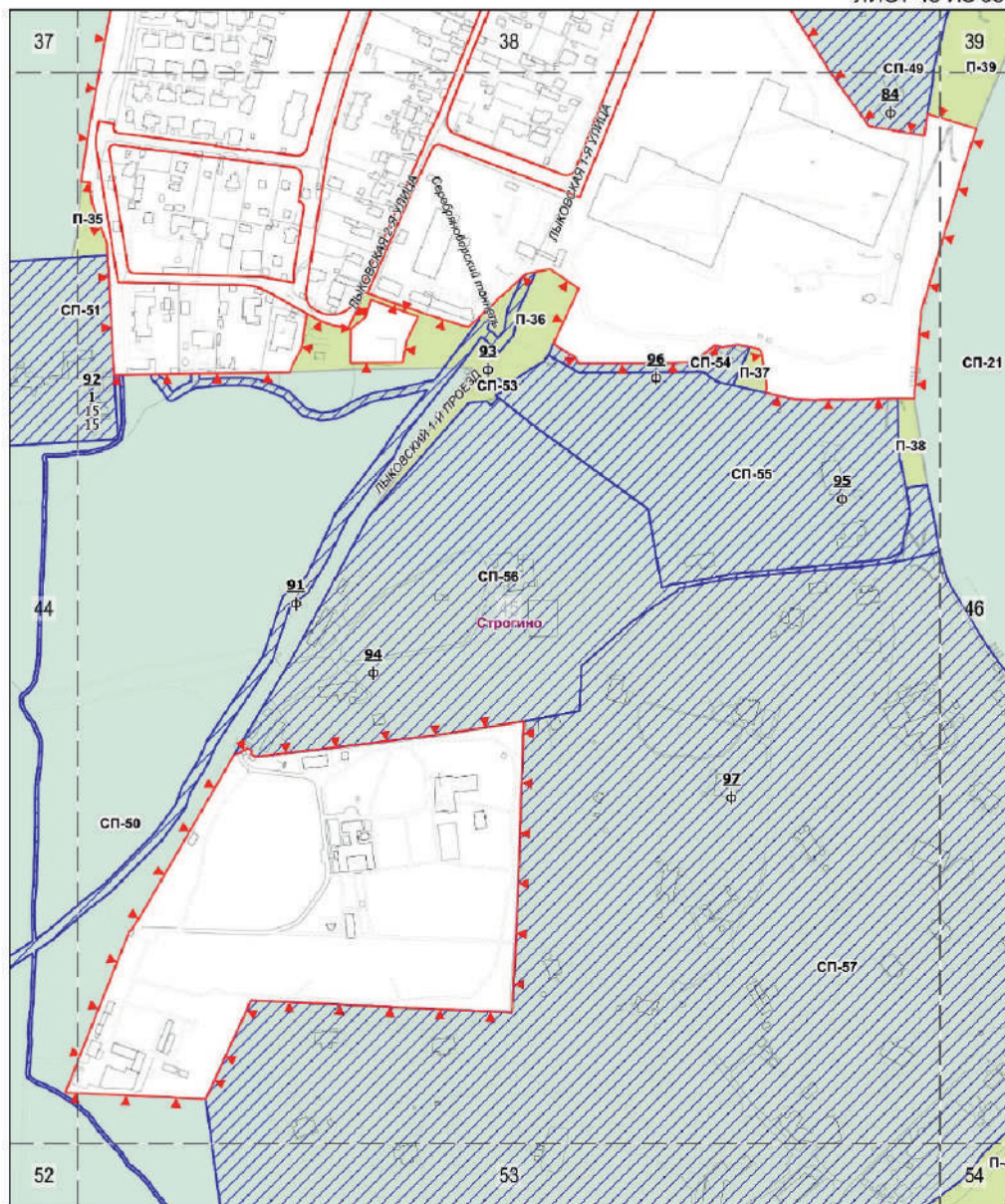


Схема границ земельных участков, на территории которых допускается строительство, реконструкция объектов капитального строительства на особо охраняемой природной территории регионального значения «Природно-исторический парк «Москворецкий»

ЛИСТ 45 ИЗ 93



- УСЛОВНЫЕ ОБОЗНАЧЕНИЯ**
- Граница особо охраняемой природной территории
 - Границы функциональных зон ООПТ
 - Границы зон размещения объектов капитального строительства
 - Красные линии улично-дорожной сети
 - П Проголочные зоны
 - СП Участки, предоставленные юридическим лицам и гражданам
 - 1 Номер функциональной зоны ООПТ

- РАЗМЕЩЕНИЕ ОБЪЕКТОВ КАПИТАЛЬНОГО СТРОИТЕЛЬСТВА**
- Зоны размещения объектов капитального строительства
 - 1 номер зоны размещения объектов капитального строительства
 - предельные параметры разрешенного строительства:
 - 0 плотность застройки зоны (тыс.кв.м./га)
 - 0 высота застройки зоны (м)
 - 0 застроенность зоны (%)
 - ф сохранение существующих параметров

М 1:5000, разработано в М 1:2000

Схема границ земельных участков, на территории которых допускается строительство, реконструкция объектов капитального строительства на особо охраняемой природной территории регионального значения «Природно-исторический парк «Москворецкий»

ЛИСТ 49 ИЗ 93

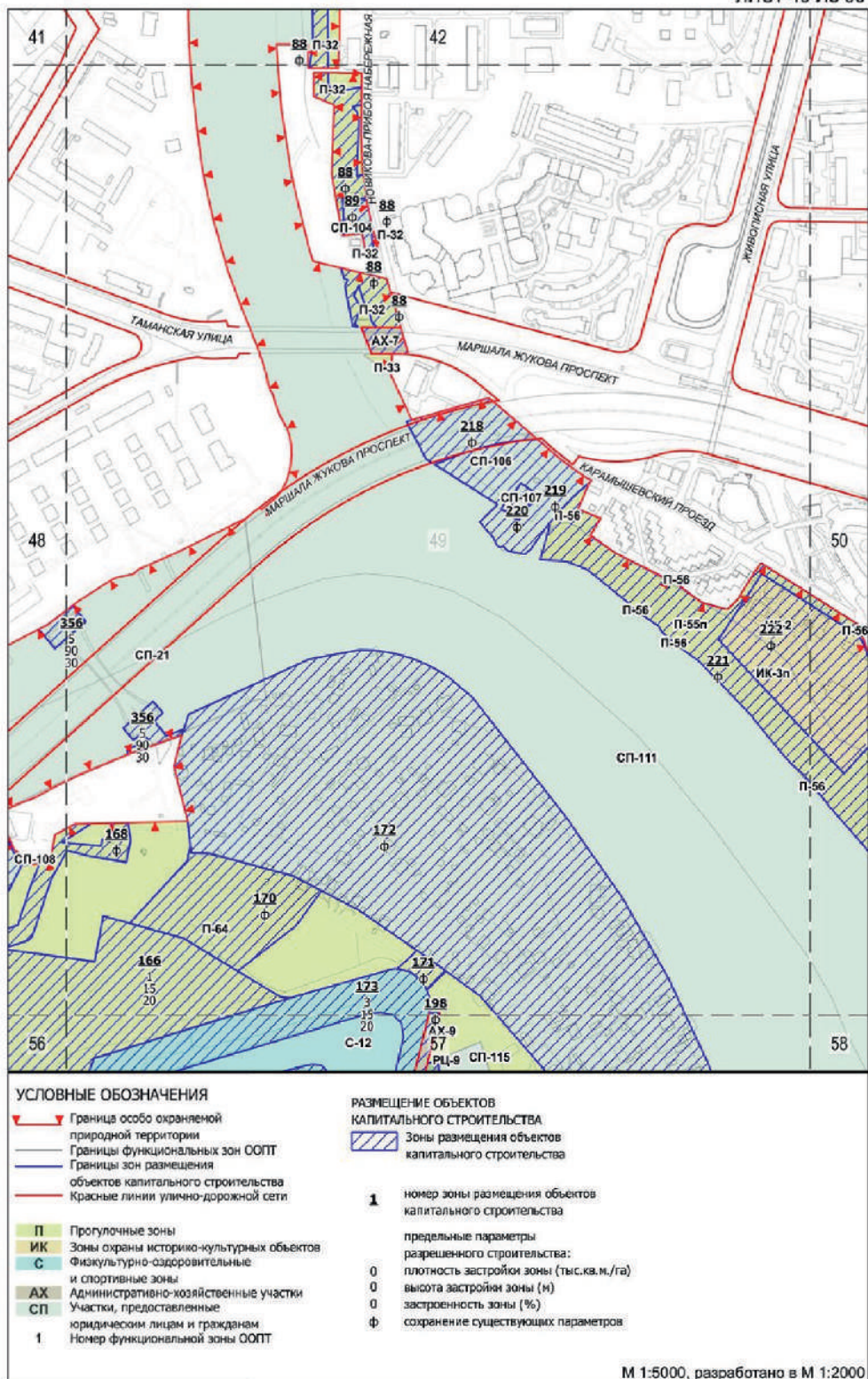
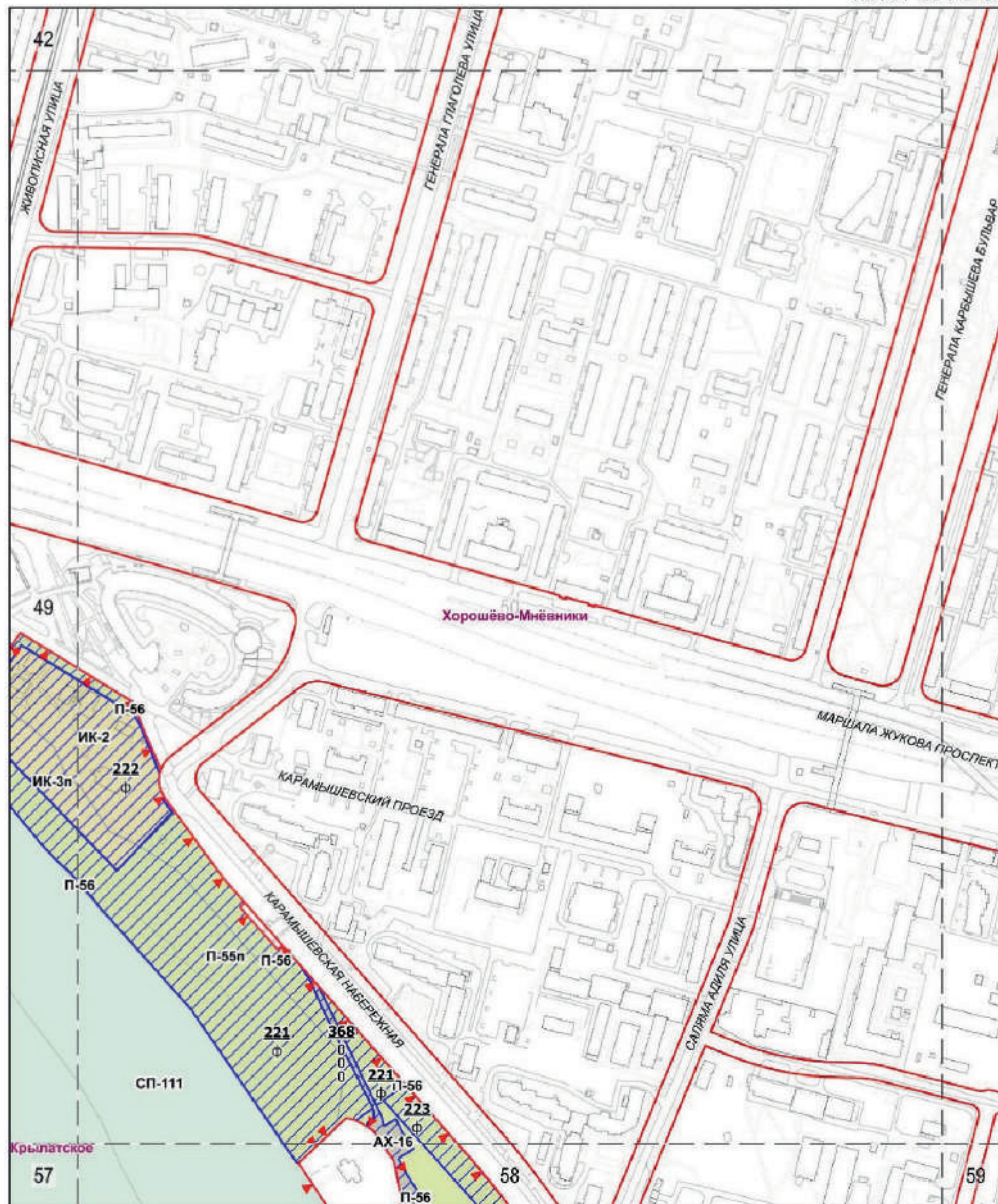


Схема границ земельных участков, на территории которых допускается строительство, реконструкция объектов капитального строительства на особо охраняемой природной территории регионального значения «Природно-исторический парк «Москворецкий»

ЛИСТ 50 ИЗ 93



УСЛОВНЫЕ ОБОЗНАЧЕНИЯ

- Граница особо охраняемой природной территории
- Границы функциональных зон ООПТ
- Границы зон размещения объектов капитального строительства
- Красные линии улично-дорожной сети
- П Проголочные зоны
- ИК Зоны охраны историко-культурных объектов
- АХ Административно-хозяйственные участки
- СП Участки, предоставленные юридическим лицам и гражданам
- 1 Номер функциональной зоны ООПТ

РАЗМЕЩЕНИЕ ОБЪЕКТОВ КАПИТАЛЬНОГО СТРОИТЕЛЬСТВА

- Зоны размещения объектов капитального строительства
- 1 номер зоны размещения объектов капитального строительства
- 0 предельные параметры разрешенного строительства:
- 0 плотность застройки зоны (тыс. кв. м./га)
- 0 высота застройки зоны (м)
- 0 застроенность зоны (%)
- ф сохранение существующих параметров

М 1:5000, разработано в М 1:2000

Схема границ земельных участков, на территории которых допускается строительство, реконструкция объектов капитального строительства на особо охраняемой природной территории регионального значения «Природно-исторический парк «Москворецкий»

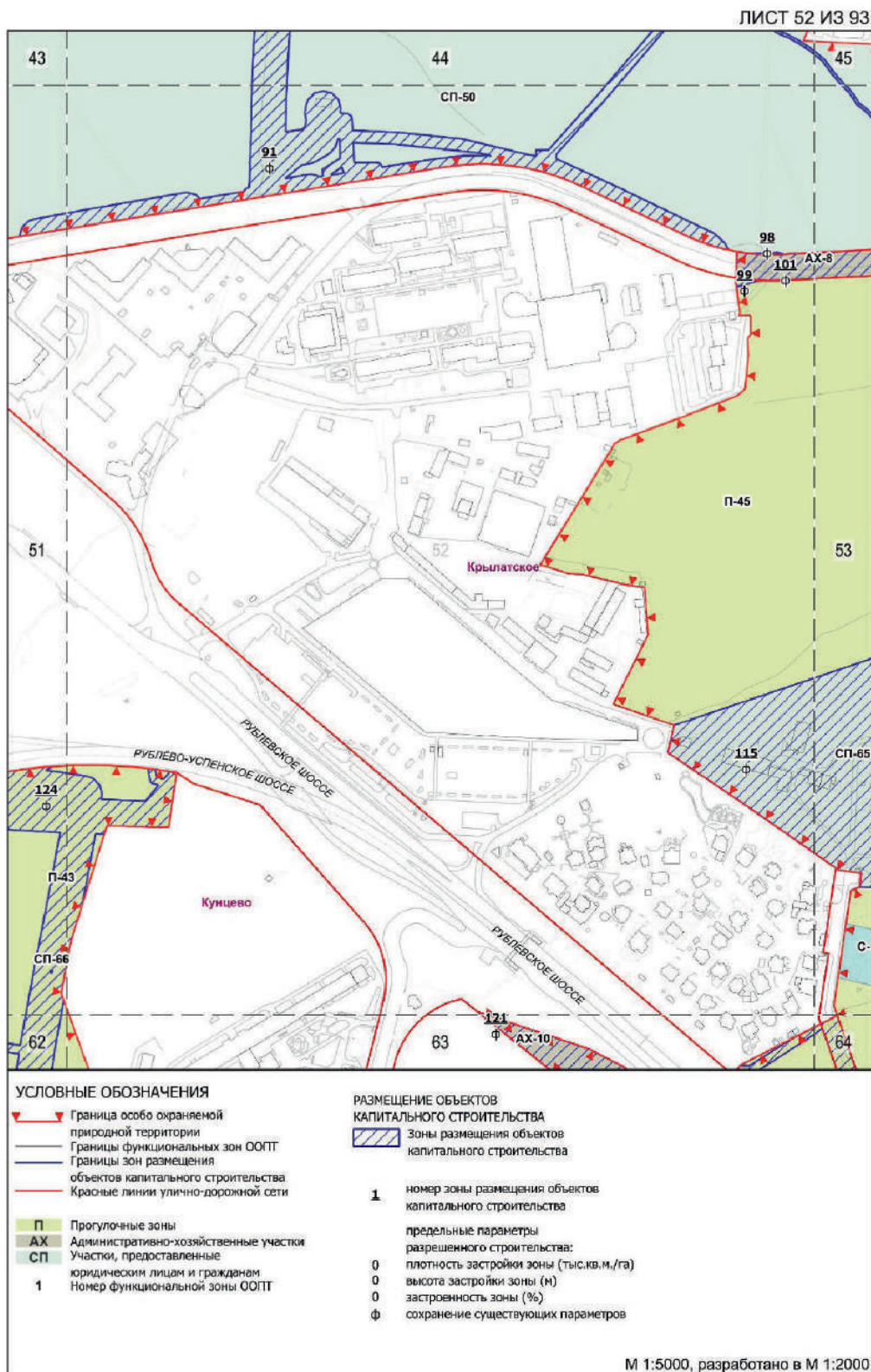
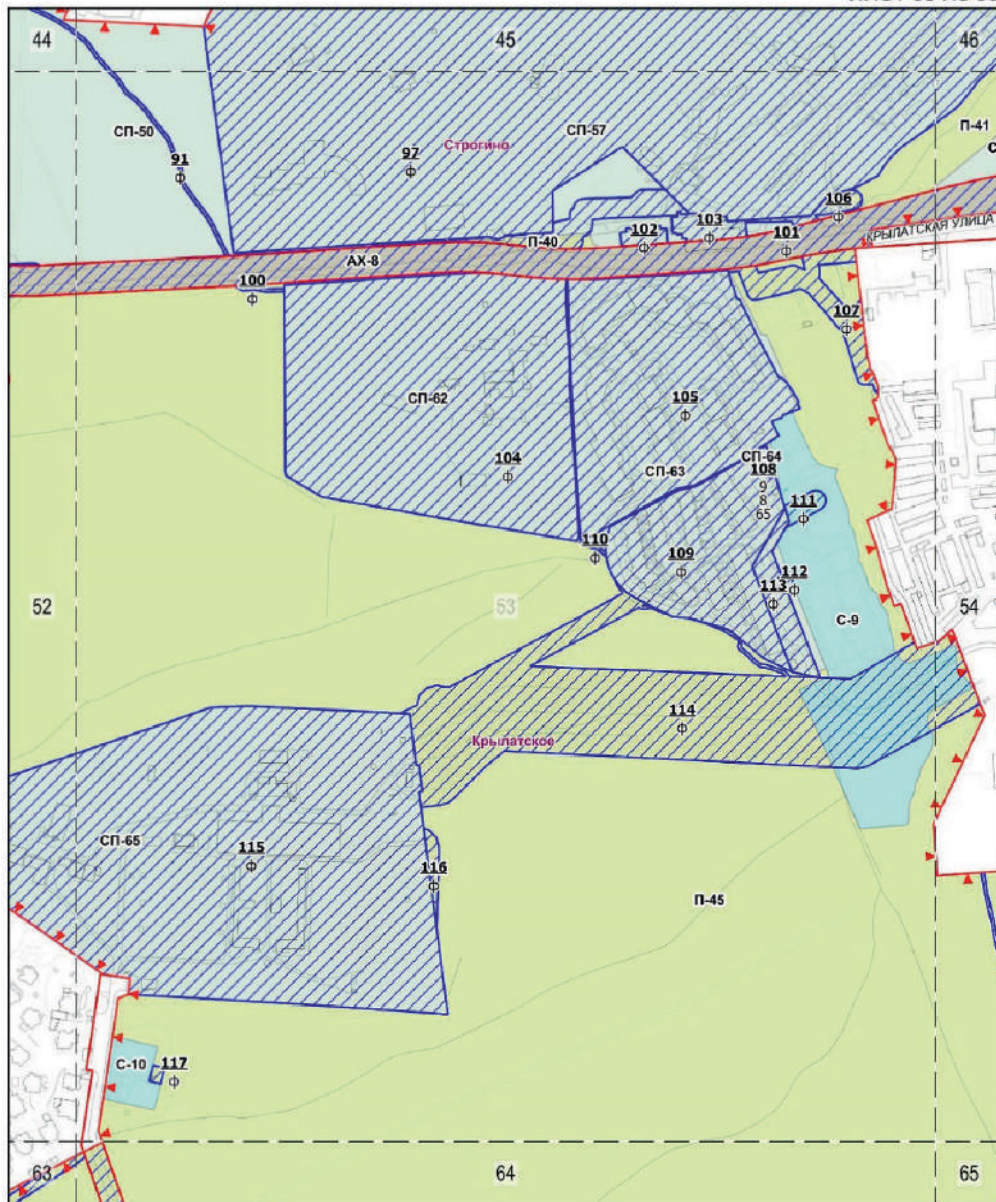


Схема границ земельных участков, на территории которых допускается строительство, реконструкция объектов капитального строительства на особо охраняемой природной территории регионального значения «Природно-исторический парк «Москворецкий»

ЛИСТ 53 ИЗ 93



УСЛОВНЫЕ ОБОЗНАЧЕНИЯ

- Граница особо охраняемой природной территории
- Границы функциональных зон ООПТ
- Границы зон размещения объектов капитального строительства
- Красные линии улично-дорожной сети

- П Прогулочные зоны
- С Физкультурно-оздоровительные и спортивные зоны
- АХ Административно-хозяйственные участки
- СП Участки, предоставленные юридическим лицам и гражданам
- 1** Номер функциональной зоны ООПТ

РАЗМЕЩЕНИЕ ОБЪЕКТОВ КАПИТАЛЬНОГО СТРОИТЕЛЬСТВА

- Зоны размещения объектов капитального строительства
- 1** номер зоны размещения объектов капитального строительства
- 0** предельные параметры разрешенного строительства:
- 0** плотность застройки зоны (тыс. кв. м./га)
- 0** высота застройки зоны (м)
- 0** застройность зоны (%)
- ф** сохранение существующих параметров

М 1:5000, разработано в М 1:2000

Схема границ земельных участков, на территории которых допускается строительство, реконструкция объектов капитального строительства на особо охраняемой природной территории регионального значения «Природно-исторический парк «Москворецкий»

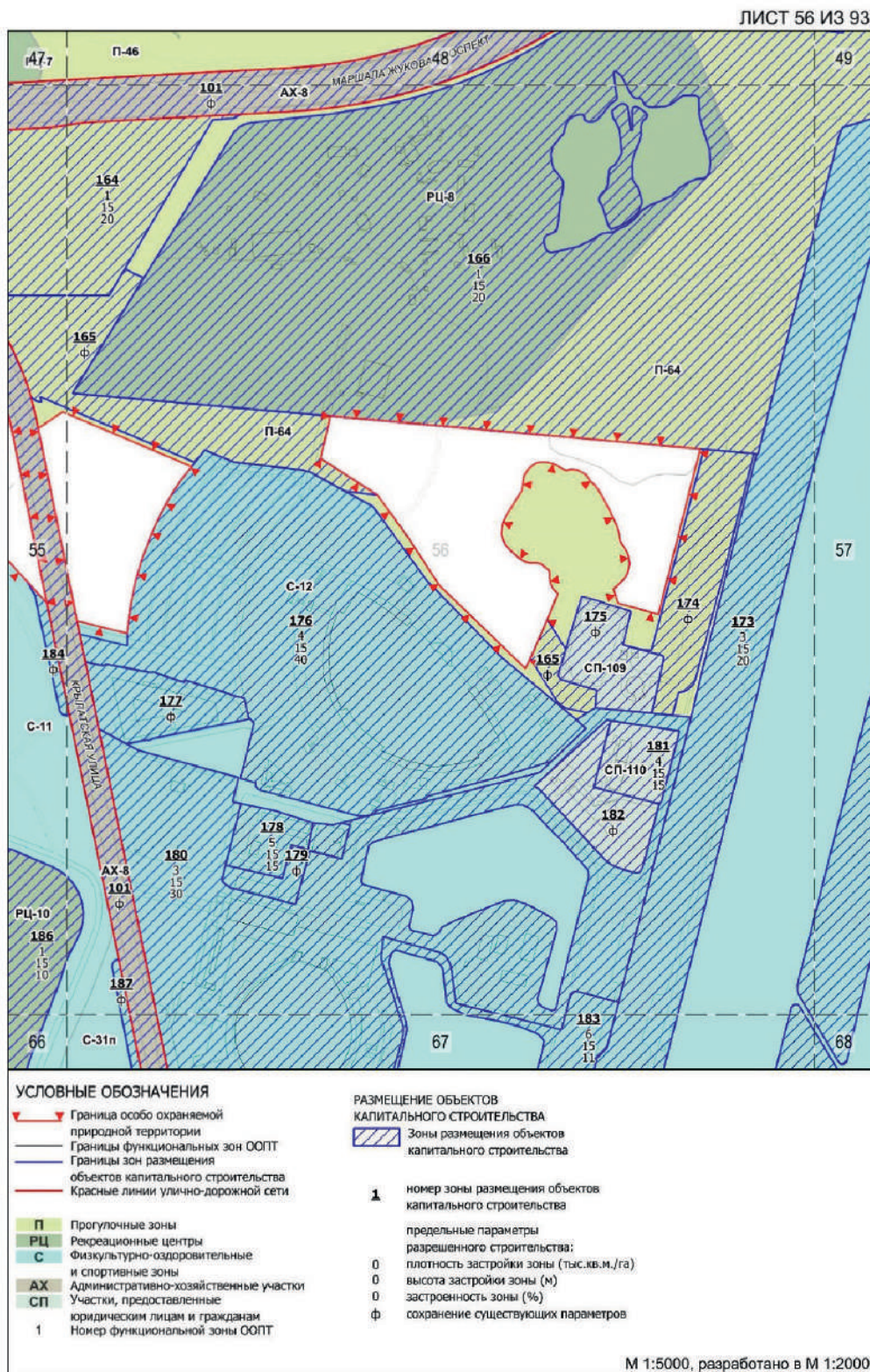
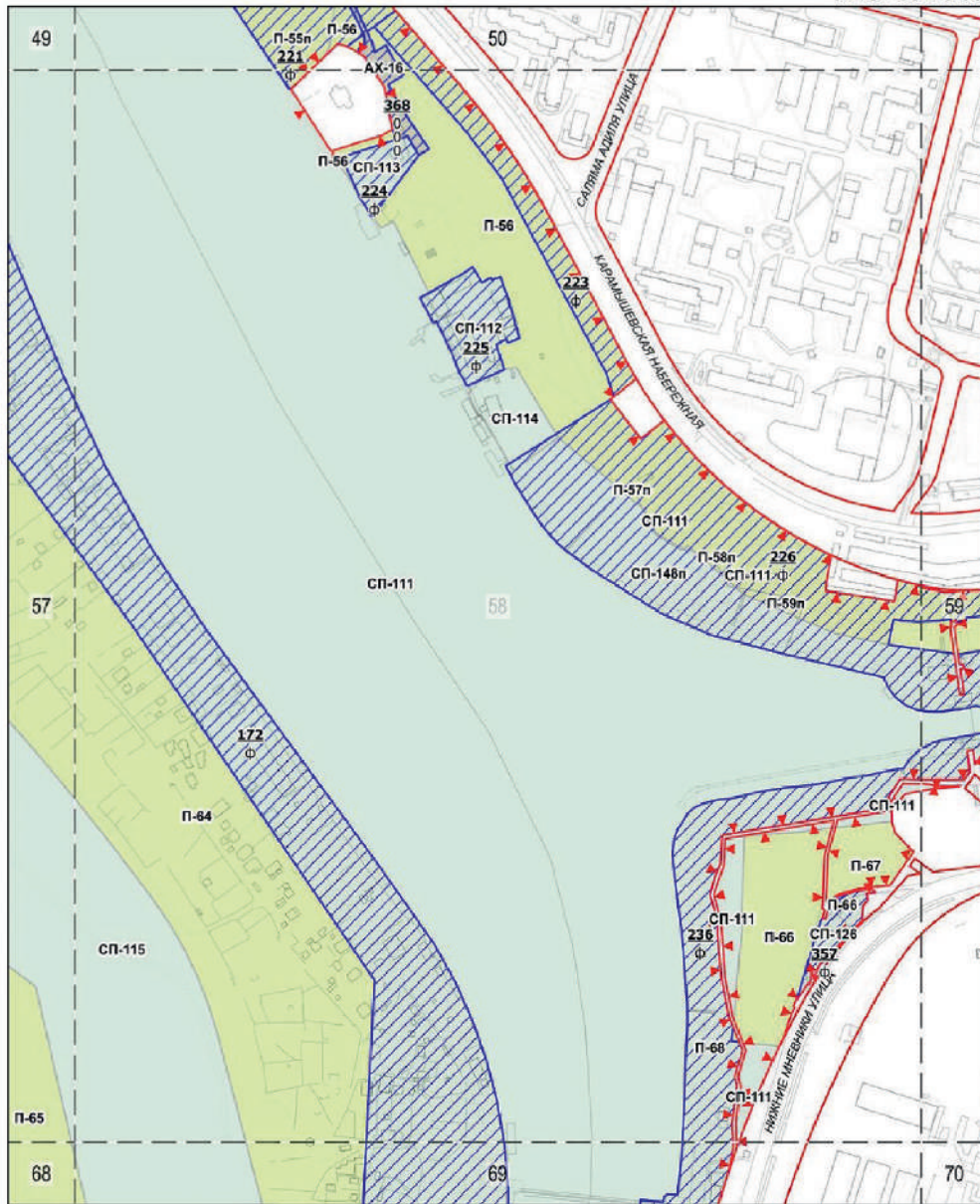


Схема границ земельных участков, на территории которых допускается строительство, реконструкция объектов капитального строительства на особо охраняемой природной территории регионального значения «Природно-исторический парк «Москворецкий»»

ЛИСТ 58 ИЗ 93



УСЛОВНЫЕ ОБОЗНАЧЕНИЯ

- Граница особо охраняемой природной территории
- Границы функциональных зон ООПТ
- Границы зон размещения объектов капитального строительства
- Красные линии улично-дорожной сети
- П Проголосные зоны
- АХ Административно-хозяйственные участки
- СП Участки, предоставленные юридическим лицам и гражданам
- 1 Номер функциональной зоны ООПТ

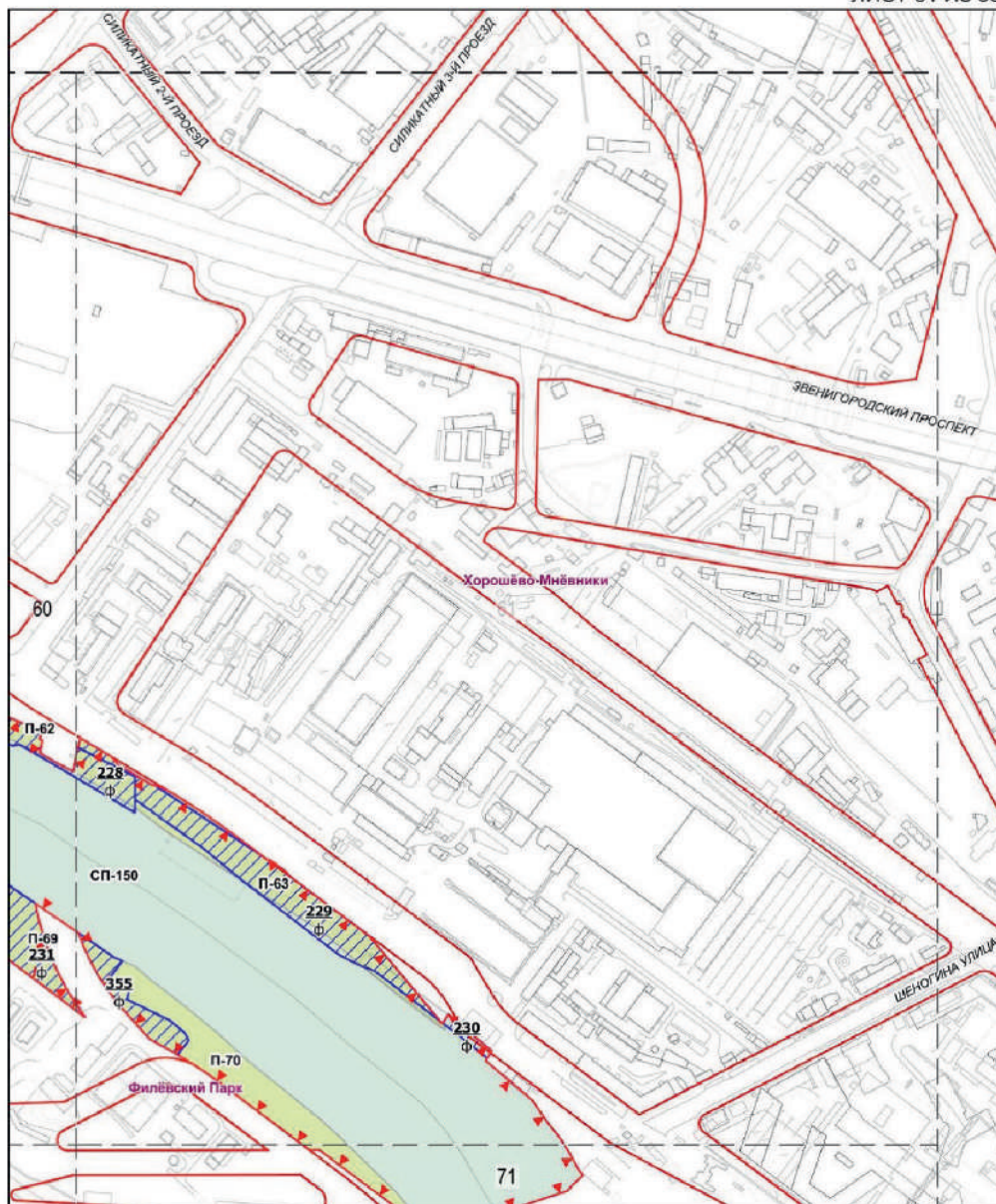
РАЗМЕЩЕНИЕ ОБЪЕКТОВ КАПИТАЛЬНОГО СТРОИТЕЛЬСТВА

- Зоны размещения объектов капитального строительства
- 1 номер зоны размещения объектов капитального строительства
- предельные параметры разрешенного строительства:
 - 0 плотность застройки зоны (тыс. кв. м./га)
 - 0 высота застройки зоны (м)
 - 0 застроенность зоны (%)
- ф сохранение существующих параметров

М 1:5000, разработано в М 1:2000

Схема границ земельных участков, на территории которых допускается строительство, реконструкция объектов капитального строительства на особо охраняемой природной территории регионального значения «Природно-исторический парк «Москворецкий»

ЛИСТ 61 ИЗ 93



УСЛОВНЫЕ ОБОЗНАЧЕНИЯ

- Граница особо охраняемой природной территории
- Границы функциональных зон ООПТ
- Границы зон размещения объектов капитального строительства
- Красные линии улично-дорожной сети
- П Проголочные зоны
- СП Участки, предоставленные юридическим лицам и гражданам
- 1 Номер функциональной зоны ООПТ

РАЗМЕЩЕНИЕ ОБЪЕКТОВ КАПИТАЛЬНОГО СТРОИТЕЛЬСТВА

- Зоны размещения объектов капитального строительства
- 1 номер зоны размещения объектов капитального строительства
- 0 предельные параметры разрешенного строительства:
- 0 плотность застройки зоны (тыс.кв.м./га)
- 0 высота застройки зоны (м)
- 0 застроенность зоны (%)
- ф сохранение существующих параметров

М 1:5000, разработано в М 1:2000

Схема границ земельных участков, на территории которых допускается строительство, реконструкция объектов капитального строительства на особо охраняемой природной территории регионального значения «Природно-исторический парк «Москворецкий»

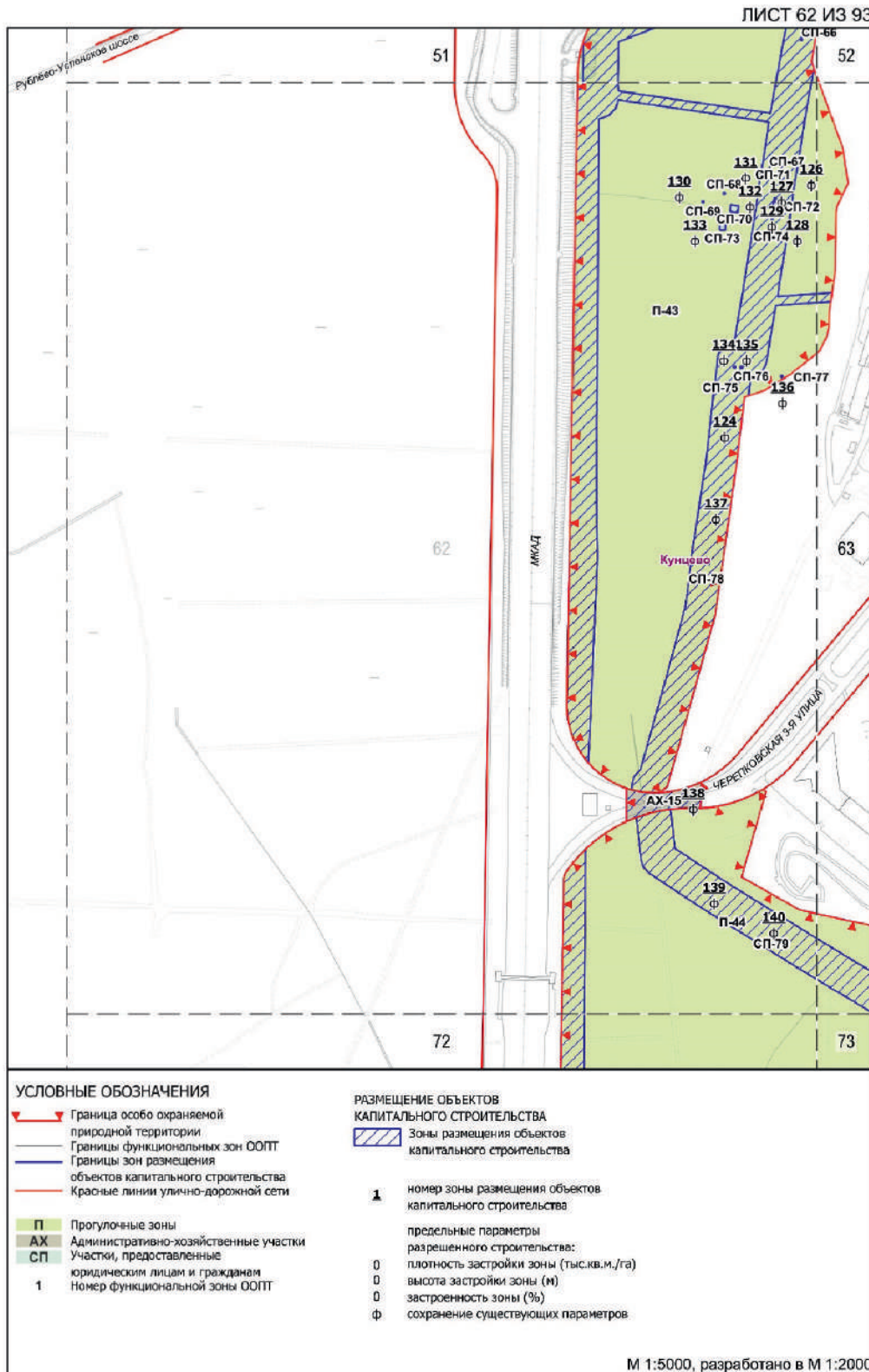


Схема границ земельных участков, на территории которых допускается строительство, реконструкция объектов капитального строительства на особо охраняемой природной территории регионального значения «Природно-исторический парк «Москворецкий»

ЛИСТ 68 ИЗ 93

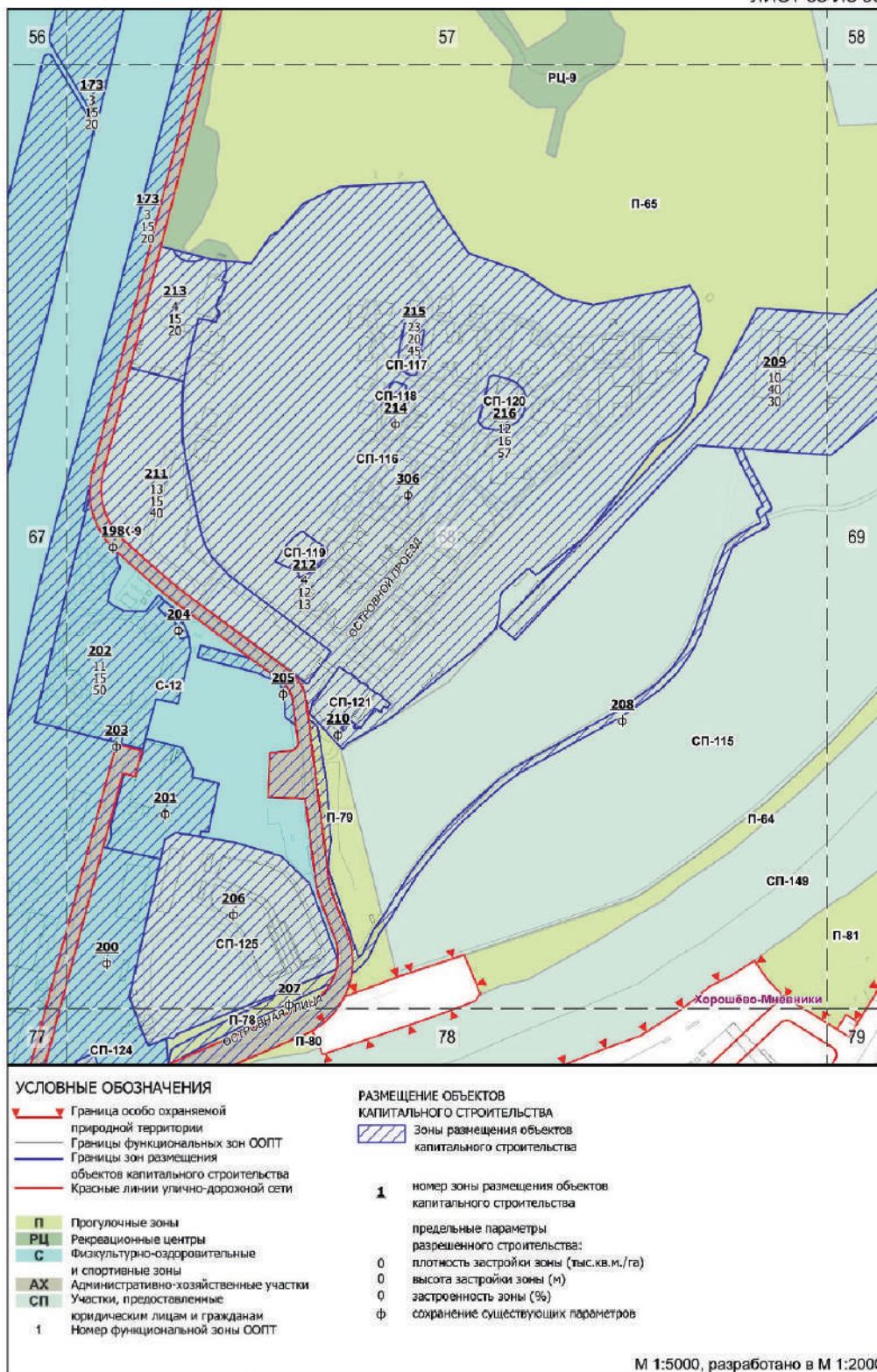
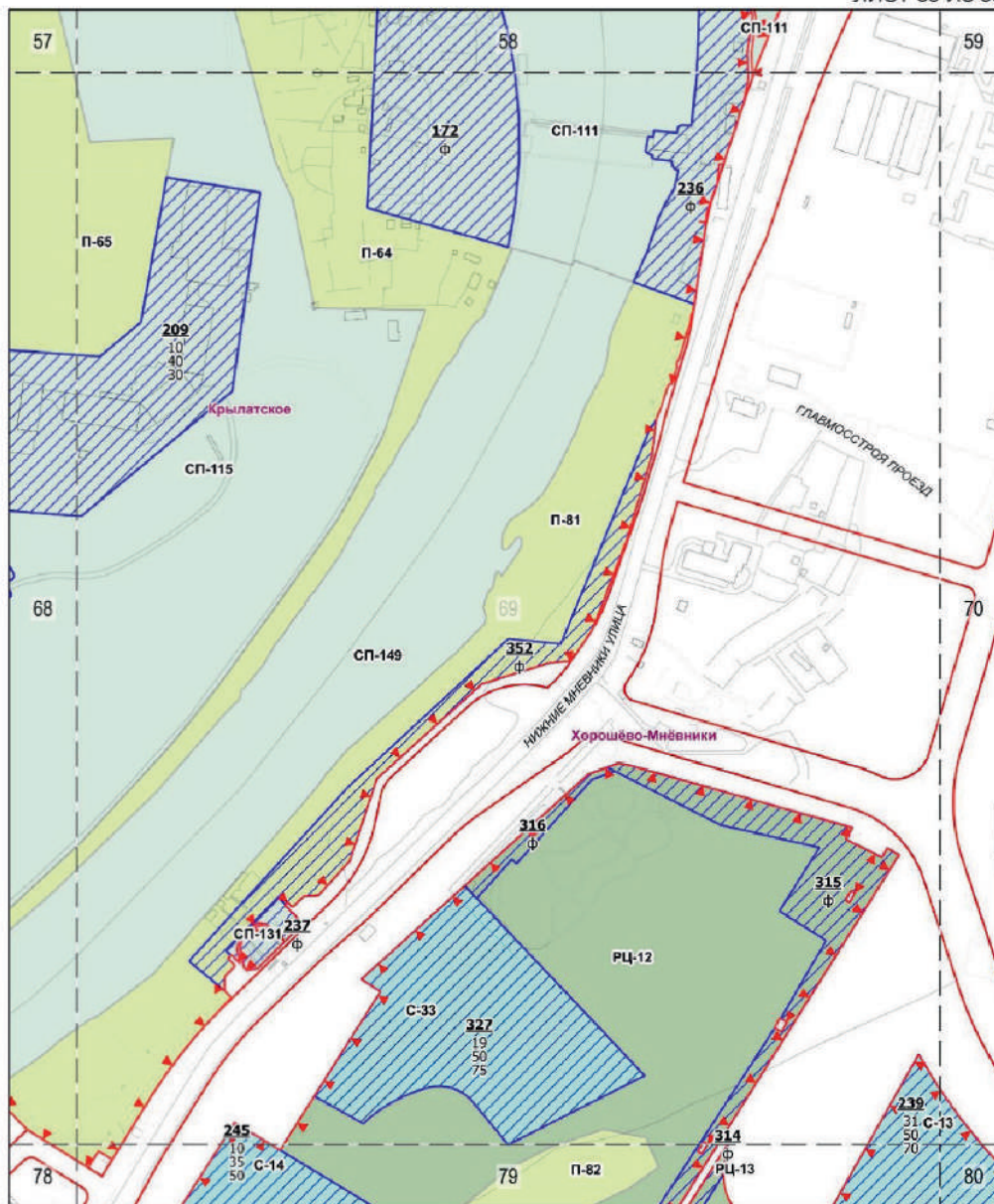


Схема границ земельных участков, на территории которых допускается строительство, реконструкция объектов капитального строительства на особо охраняемой природной территории регионального значения «Природно-исторический парк «Москворецкий»

ЛИСТ 69 ИЗ 93



УСЛОВНЫЕ ОБОЗНАЧЕНИЯ

- Граница особо охраняемой природной территории
- Границы функциональных зон ООПТ
- Границы зон размещения объектов капитального строительства
- Красные линии улично-дорожной сети
- П Проголочные зоны
- РЦ Рекреационные центры
- С Физкультурно-оздоровительные и спортивные зоны
- СП Участки, предоставленные юридическим лицам и гражданам
- 1 Номер функциональной зоны ООПТ

РАЗМЕЩЕНИЕ ОБЪЕКТОВ КАПИТАЛЬНОГО СТРОИТЕЛЬСТВА

- Зоны размещения объектов капитального строительства
- 1 номер зоны размещения объектов капитального строительства
- предельные параметры разрешенного строительства:
- 0 плотность застройки зоны (тыс.кв.м./га)
- 0 высота застройки зоны (м)
- 0 застроенность зоны (%)
- ф сохранение существующих параметров

М 1:5000, разработано в М 1:2000

Схема границ земельных участков, на территории которых допускается строительство, реконструкция объектов капитального строительства на особо охраняемой природной территории регионального значения «Природно-исторический парк «Москворецкий»

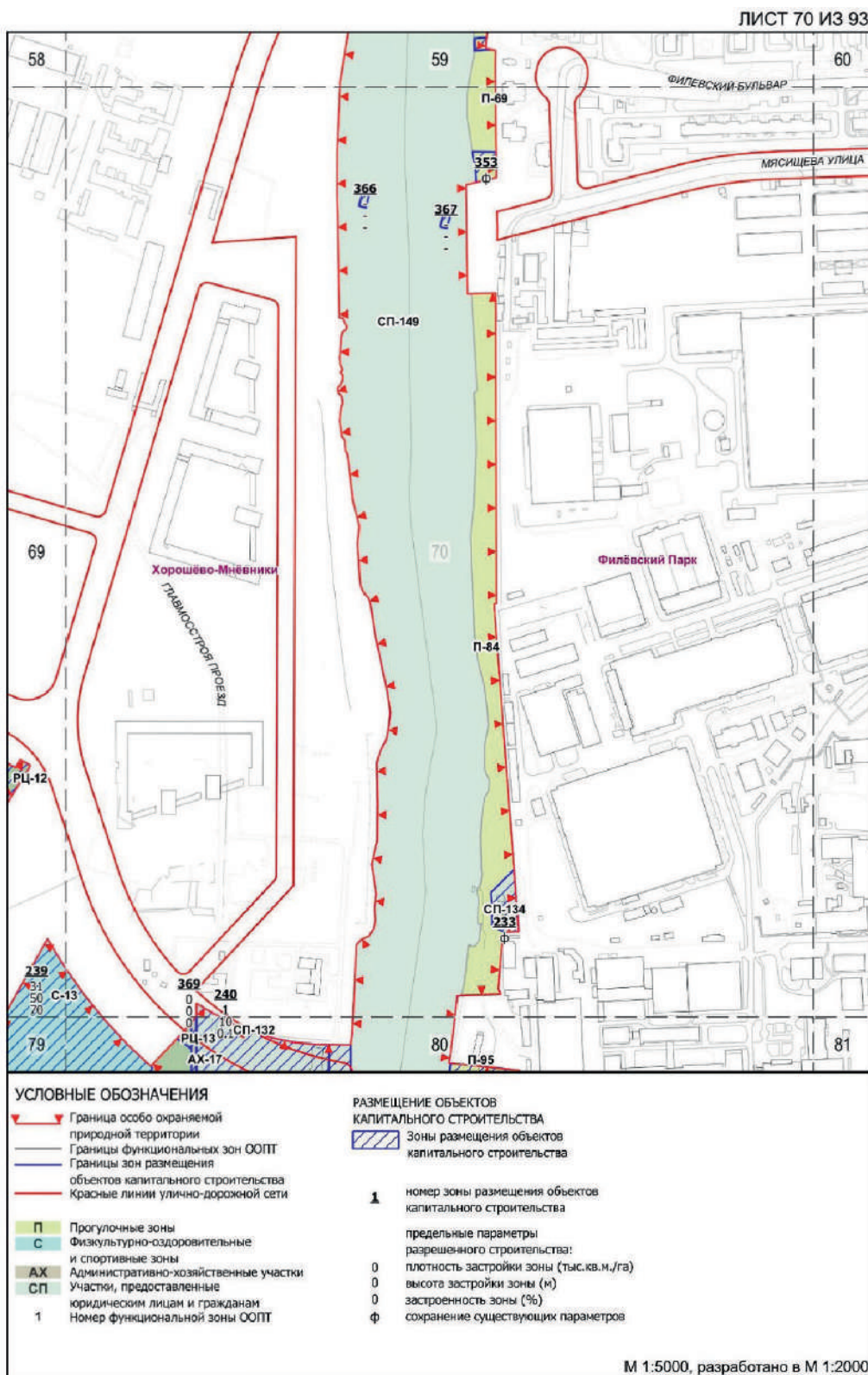
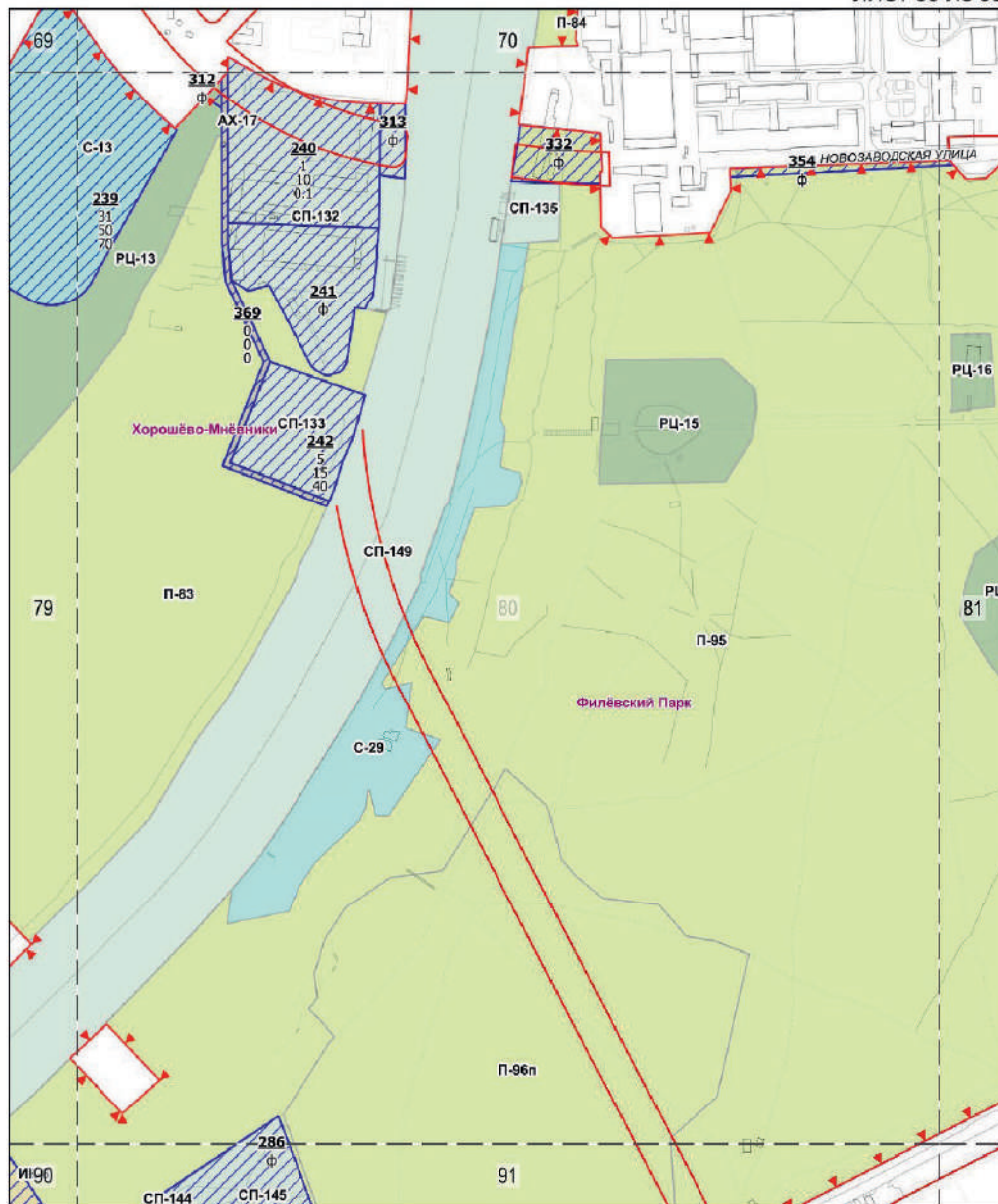


Схема границ земельных участков, на территории которых допускается строительство, реконструкция объектов капитального строительства на особо охраняемой природной территории регионального значения «Природно-исторический парк «Москворецкий»

ЛИСТ 80 ИЗ 93



УСЛОВНЫЕ ОБОЗНАЧЕНИЯ

- Граница особо охраняемой природной территории
- Границы функциональных зон ООПТ
- Границы зон размещения объектов капитального строительства
- Красные линии улично-дорожной сети
- П Прогулочные зоны
- РЦ Рекреационные центры
- С Физкультурно-оздоровительные и спортивные зоны
- АХ Административно-хозяйственные участки
- СП Участки, предоставленные юридическим лицам и гражданам
- 1** Номер функциональной зоны ООПТ

РАЗМЕЩЕНИЕ ОБЪЕКТОВ КАПИТАЛЬНОГО СТРОИТЕЛЬСТВА

- Зоны размещения объектов капитального строительства
- 1** номер зоны размещения объектов капитального строительства
- предельные параметры разрешенного строительства:
- 0 плотность застройки зоны (тыс. кв. м./га)
- 0 высота застройки зоны (м)
- 0 застроенность зоны (%)
- ф** сохранение существующих параметров

М 1:5000, разработано в М 1:2000

Приложение 7
к постановлению Правительства Москвы
от 29 августа 2023 г. № 1675-ПП

Внесение изменений в приложение 3 к Положению приложения 12
к постановлению Правительства Москвы от 19 ноября 2020 г. № 2013-ПП

2. Предельные параметры разрешенного строительства, реконструкции объектов капитального строительства
(к схеме границ земельных участков, на территории которых допускается строительство, реконструкция объектов капитального строительства на особо охраняемой природной территории регионального значения «Природно-исторический парк «Москворецкий»)

Номер зоны размещения объектов капитального строительства на схеме	Предельные параметры разрешенного строительства, реконструкции объектов капитального строительства		
	плотность застройки, тыс. кв. м/га	высота застройки, м	застроенность, %
1	2	3	4
54	5	13	-
108	9	8	65
209	10	40	30
215	23	20	45
240	1	10	0,1
365	Ф	Ф	Ф
366	-	-	-
367	-	-	-
368	0	0	0
369	0	0	0
370	Ф	Ф	Ф

Приложение 8
к постановлению Правительства Москвы
от 29 августа 2023 г. № 1675-ПП

Внесение изменения в приложение 1 к Положению приложения 16
к постановлению Правительства Москвы от 19 ноября 2020 г. № 2013-ПП

Функциональные зоны и виды разрешенного использования земельных участков, расположенных в границах особо охраняемой природной территории регионального значения «Памятник природы «Карамышевский берег реки Москвы с родником»

1. Схема функциональных зон особо охраняемой природной территории регионального значения «Памятник природы «Карамышевский берег реки Москвы с родником»

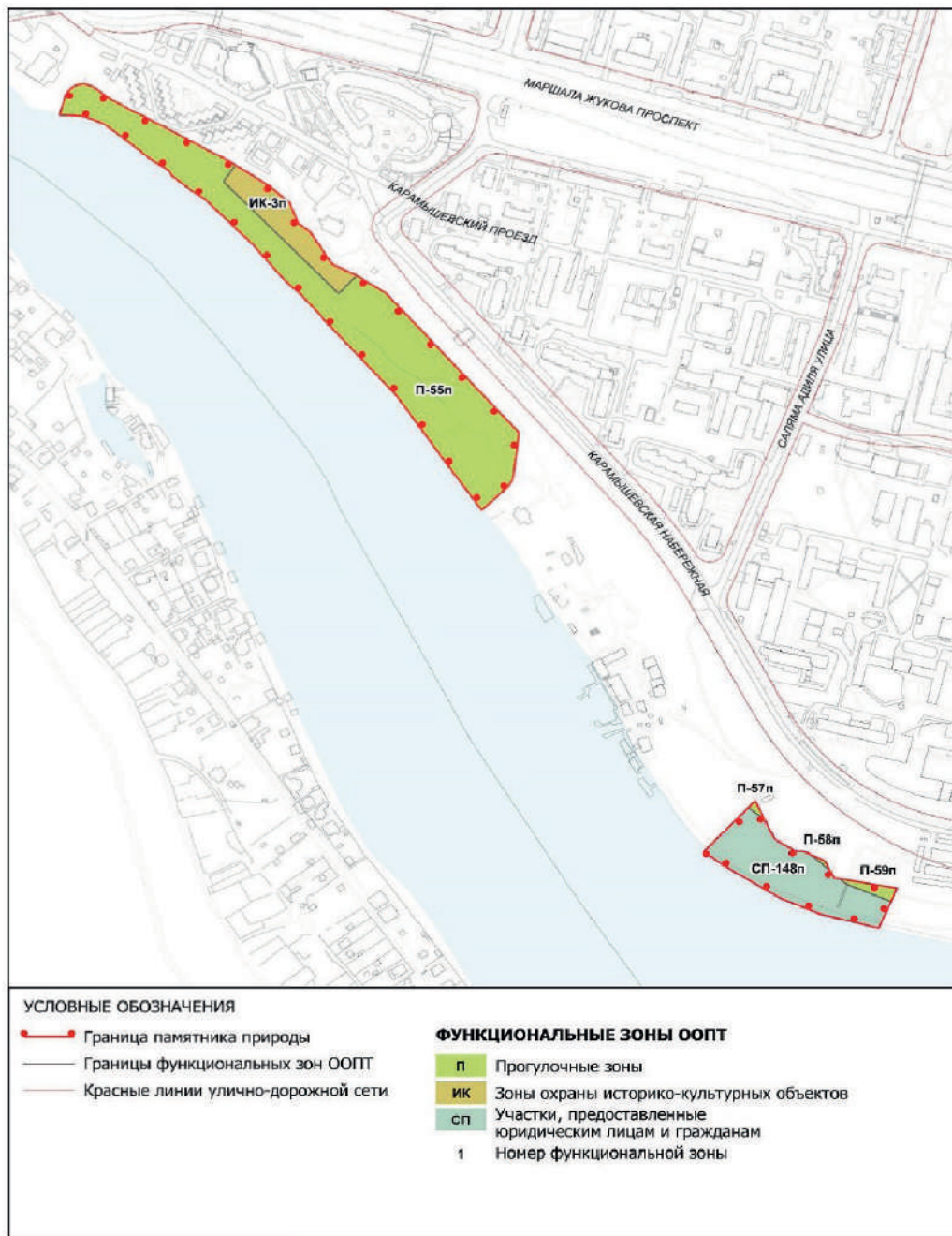


Схема расположения листов чертежа (к схеме функциональных зон особо охраняемой природной территории регионального значения «Памятник природы «Карамышевский берег реки Москвы с родником»)

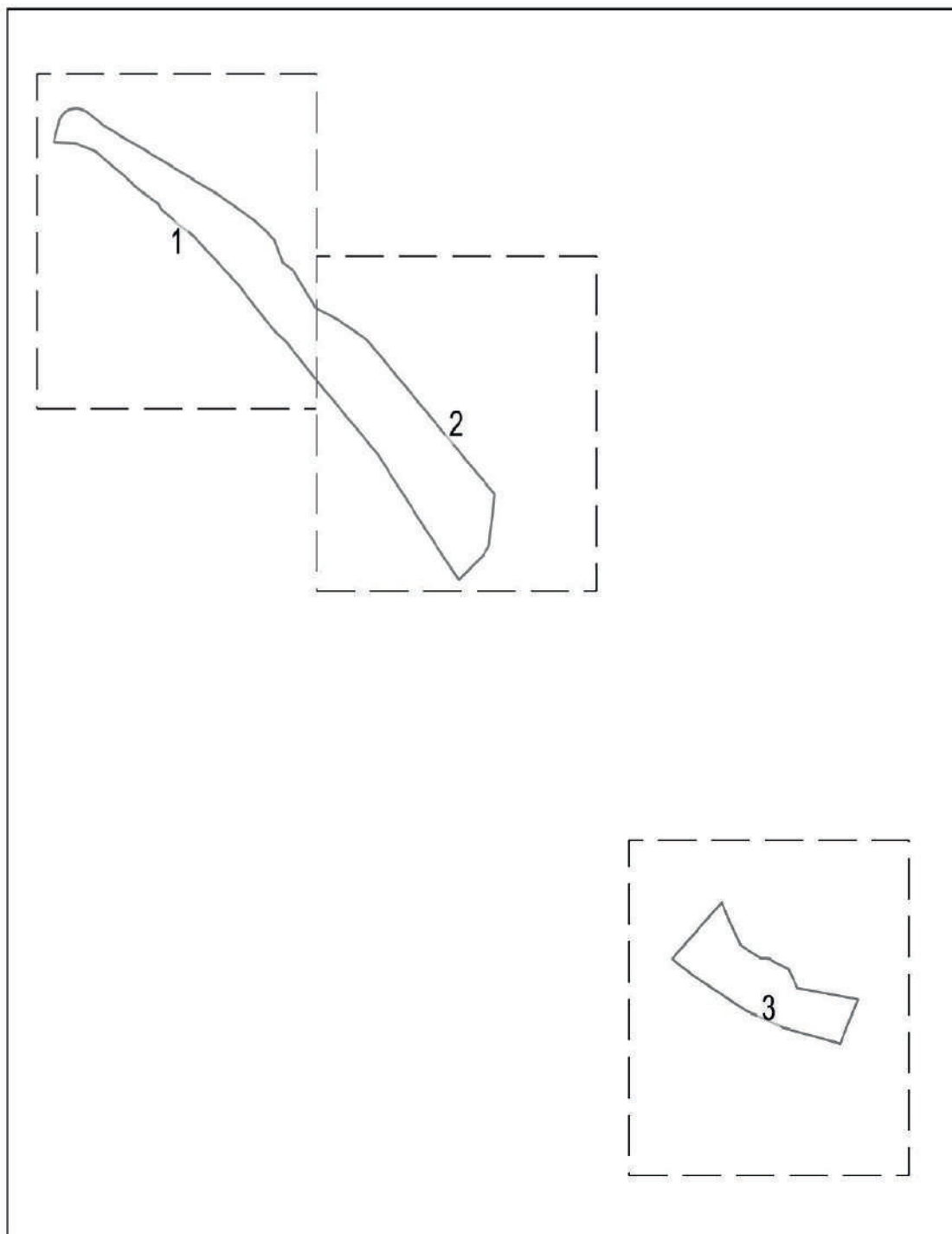


Схема функциональных зон особо охраняемой природной территории регионального значения «Памятник природы «Карамышевский берег реки Москвы с родником»

ЛИСТ 1 ИЗ 3



Схема функциональных зон особо охраняемой природной территории регионального значения «Памятник природы «Карамышевский берег реки Москвы с родником»

ЛИСТ 2 ИЗ 3



Схема функциональных зон особо охраняемой природной территории регионального значения «Памятник природы «Карамышевский берег реки Москвы с родником»

ЛИСТ 3 ИЗ 3



УСЛОВНЫЕ ОБОЗНАЧЕНИЯ

- Граница памятника природы
- Границы функциональных зон ООПТ
- Красные линии улично-дорожной сети

ФУНКЦИОНАЛЬНЫЕ ЗОНЫ ООПТ

- П Проголочные зоны
- СП Участки, предоставленные юридическим лицам и гражданам
- 1 Номер функциональной зоны ООПТ

М 1:2000

Приложение 9
к постановлению Правительства Москвы
от 29 августа 2023 г. № 1675-ПП

Внесение изменения в приложение 2 к Положению приложения 16
к постановлению Правительства Москвы от 19 ноября 2020 г. № 2013-ПП

**Режимы особой охраны особо охраняемой природной территории регионального значения
«Памятник природы «Карамышевский берег реки Москвы с родником»**

**1. Схема режимов особой охраны особо охраняемой природной территории регионального значения
«Памятник природы «Карамышевский берег реки Москвы с родником»**

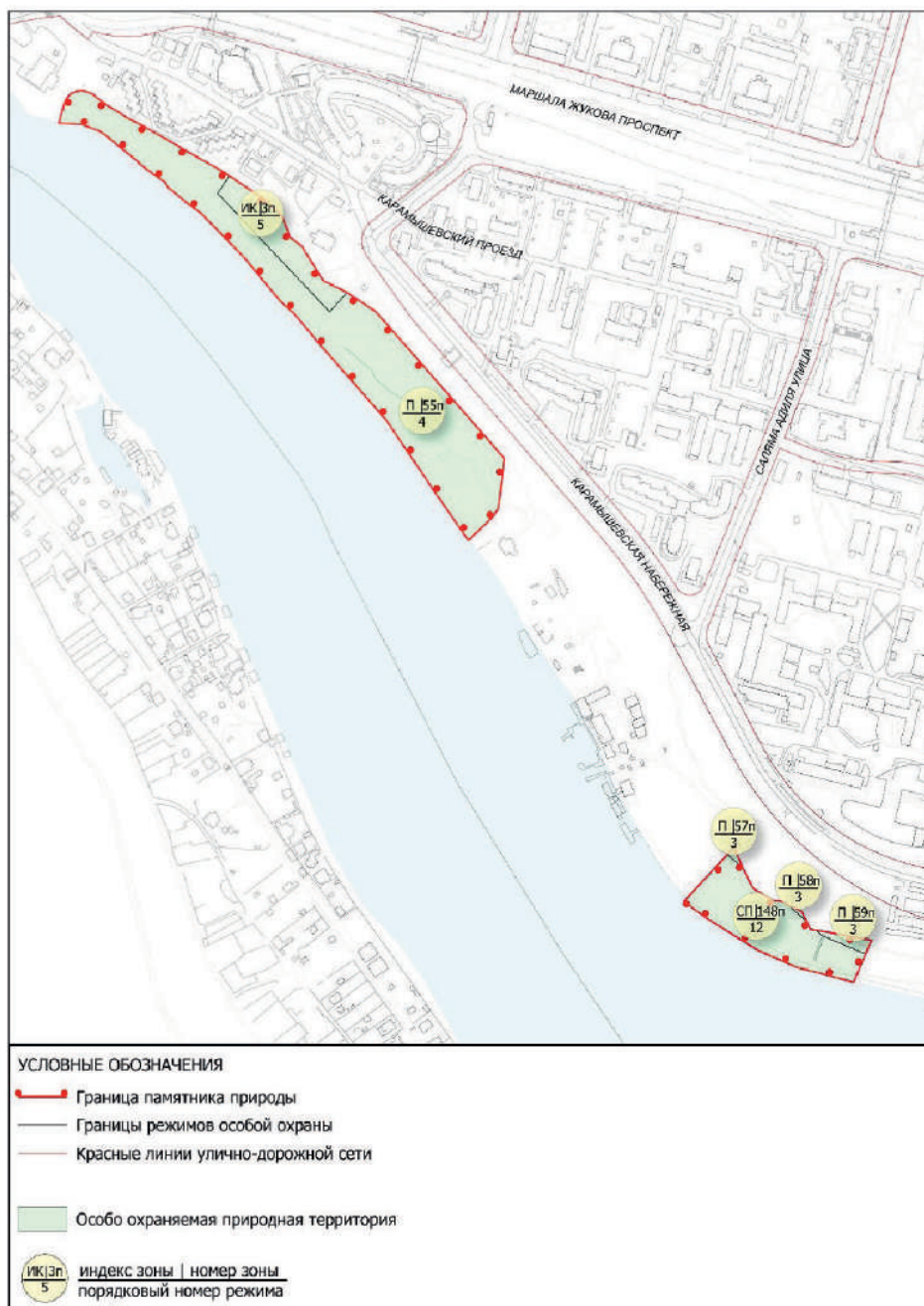


Схема расположения листов чертежа (к схеме режимов особой охраны особо охраняемой природной территории регионального значения «Памятник природы «Карамышевский берег реки Москвы с родником»)

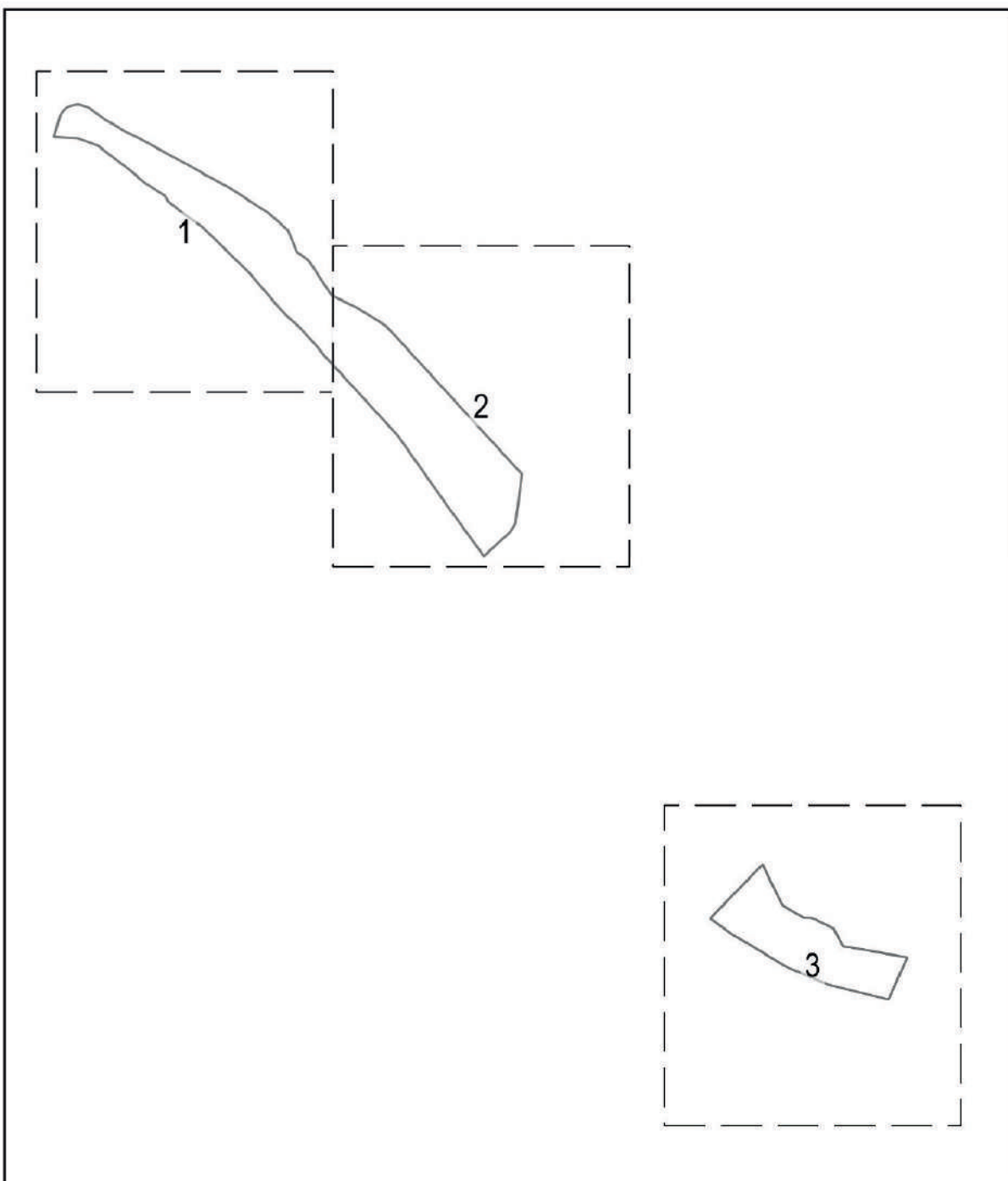


Схема режимов особой охраны особо охраняемой природной территории регионального значения
«Памятник природы «Карамышевский берег реки Москвы с родником»

ЛИСТ 1 ИЗ 3



Схема режимов особой охраны особо охраняемой природной территории регионального значения
«Памятник природы «Карамышевский берег реки Москвы с родником»

ЛИСТ 2 ИЗ 3



Схема режимов особой охраны особо охраняемой природной территории регионального значения
«Памятник природы «Карамышевский берег реки Москвы с родником»

ЛИСТ 3 ИЗ 3



Приложение 10

к постановлению Правительства Москвы
от 29 августа 2023 г. № 1675-ПП

Внесение изменения в приложение 16 к постановлению Правительства Москвы
от 19 ноября 2020 г. № 2013-ПП

Приложение 3
к Положению

Предельные параметры разрешенного строительства, реконструкции объектов капитального строительства на особо охраняемой природной территории регионального значения «Памятник природы «Карамышевский берег реки Москвы с родником»

1. Схема границ земельных участков, на территории которых допускается строительство, реконструкция объектов капитального строительства на особо охраняемой природной территории регионального значения «Памятник природы «Карамышевский берег реки Москвы с родником»

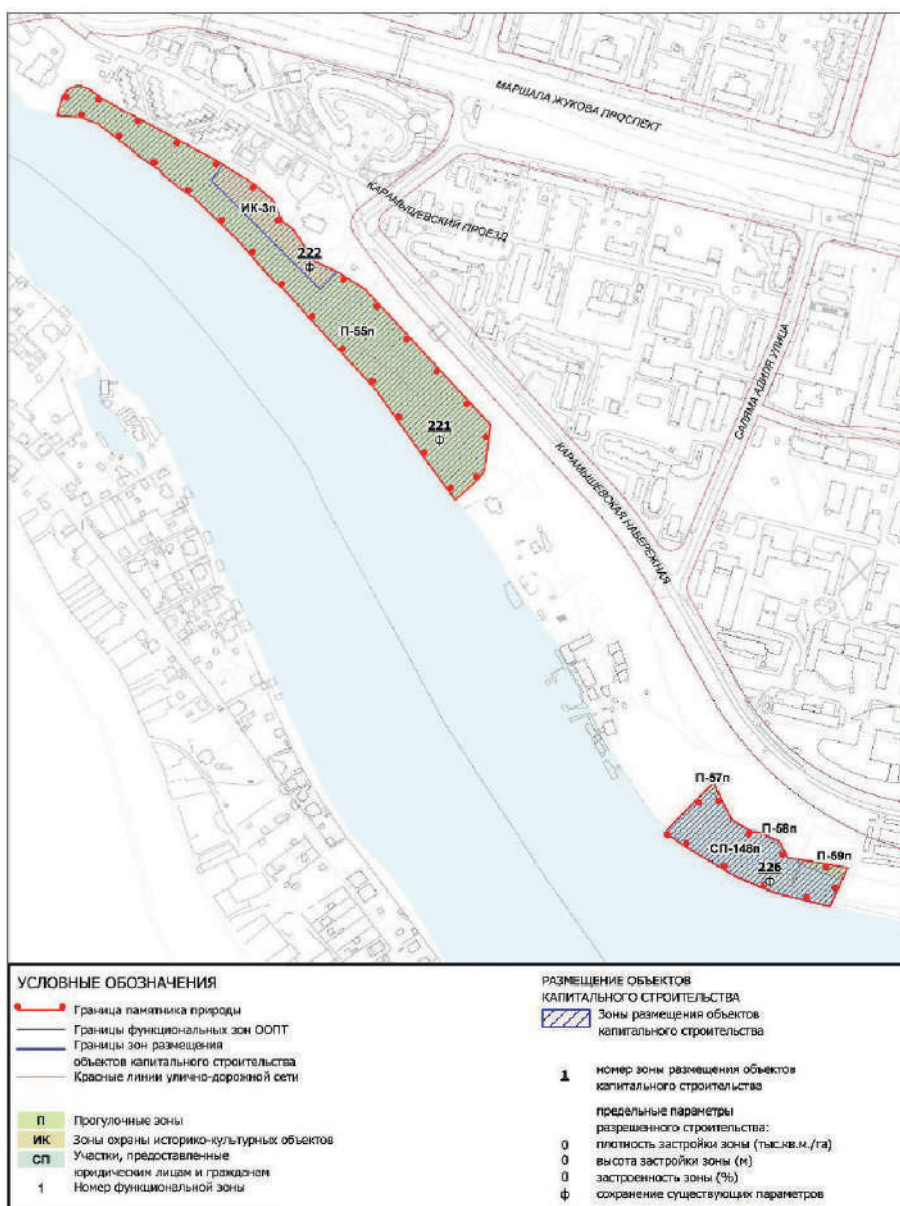


Схема расположения листов чертежа (к схеме границ земельных участков, на территории которых допускается строительство, реконструкция объектов капитального строительства на особо охраняемой природной территории регионального значения «Памятник природы «Карамышевский берег реки Москвы с родником»)

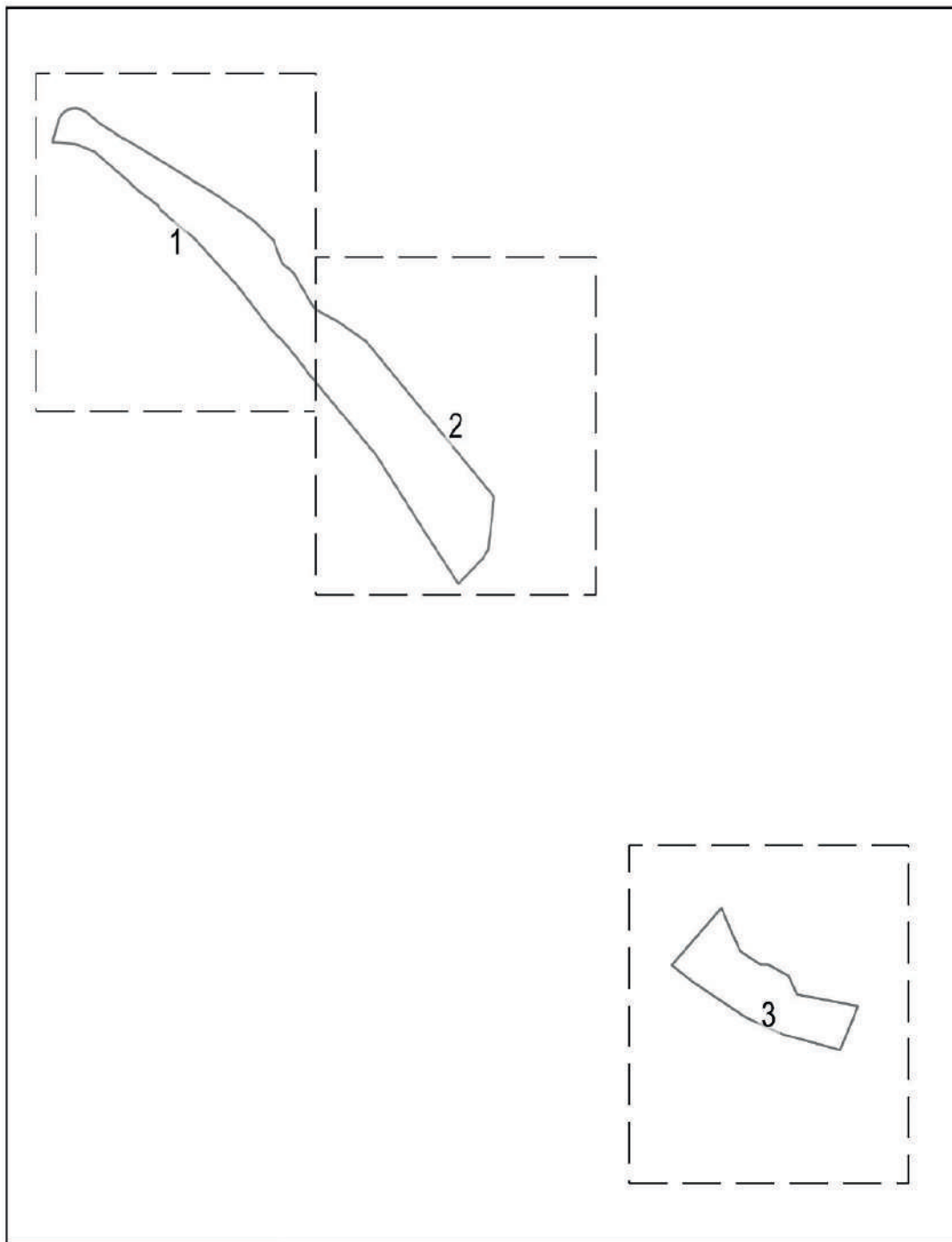


Схема границ земельных участков, на территории которых допускается строительство, реконструкция объектов капитального строительства на особо охраняемой природной территории регионального значения «Памятник природы «Карамышевский берег реки Москвы с родником»

ЛИСТ 1 ИЗ 3

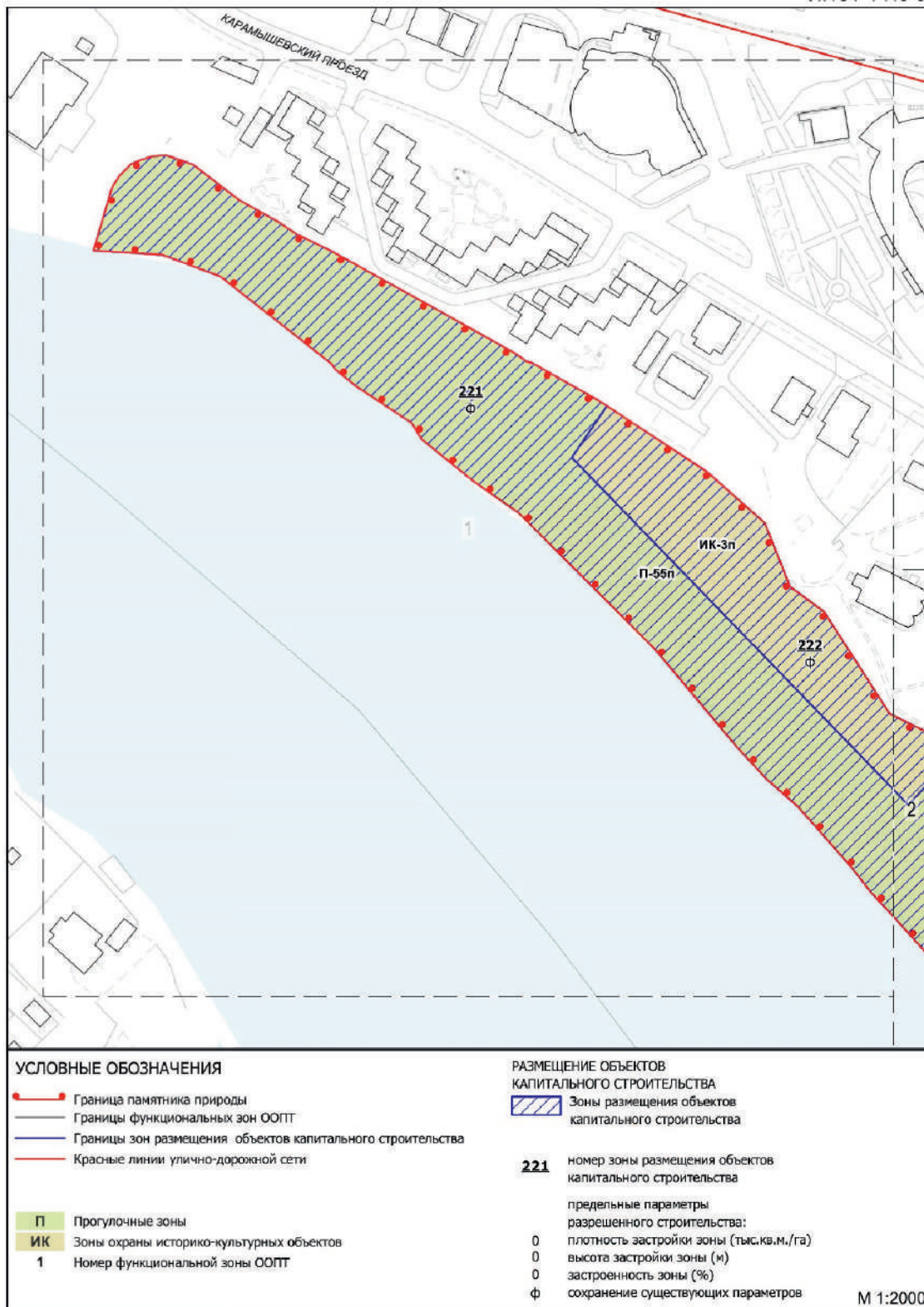


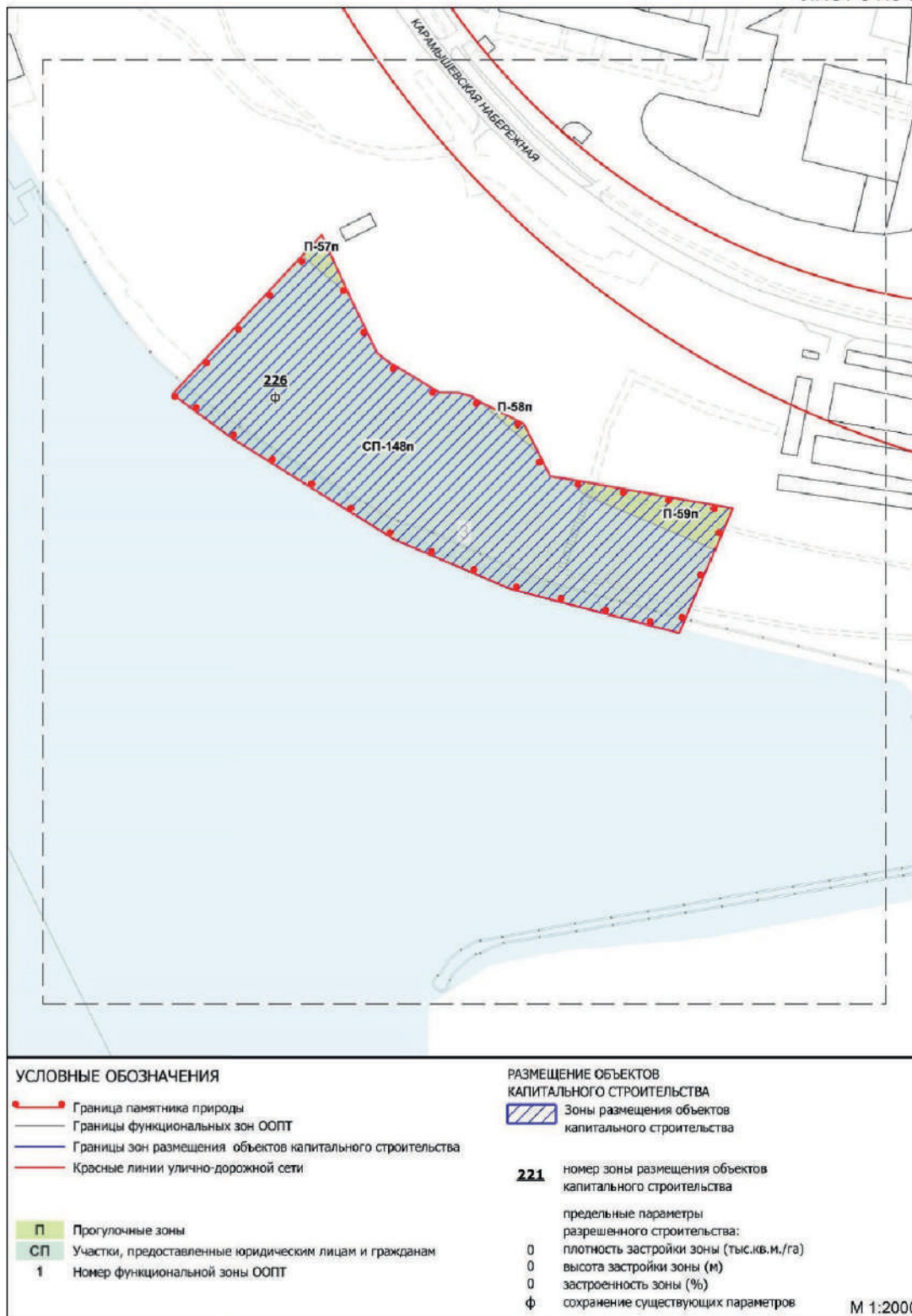
Схема границ земельных участков, на территории которых допускается строительство, реконструкция объектов капитального строительства на особо охраняемой природной территории регионального значения «Памятник природы «Карамышевский берег реки Москвы с родником»

ЛИСТ 2 ИЗ 3



Схема границ земельных участков, на территории которых допускается строительство, реконструкция объектов капитального строительства на особо охраняемой природной территории регионального значения «Памятник природы «Карамышевский берег реки Москвы с родником»

ЛИСТ 3 ИЗ 3



2. Предельные параметры разрешенного строительства, реконструкции объектов капитального строительства
(к схеме границ земельных участков, на территории которых допускается строительство, реконструкция объектов капитального строительства на особо охраняемой природной территории регионального значения «Памятник природы «Карамышевский берег реки Москвы с родником»)

Номер зоны размещения объектов капитального строительства на схеме	Предельные параметры разрешенного строительства, реконструкции объектов капитального строительства		
	плотность застройки, тыс. кв. м/га	высота застройки, м	застроенность, %
1	2	3	4
221	Ф	Ф	Ф
222	Ф	Ф	Ф
226	Ф	Ф	Ф



ВЕСТНИК МОСКВЫ

Сентябрь 2023 года | Спецвыпуск № 35

Учредитель: Департамент средств массовой информации и рекламы города Москвы
Издатель: АО «Редакция газеты «Вечерняя Москва»
Главный редактор: Тарапата Юлия Александровна
Зам. главного редактора: Трухачев Александр Викторович
Ответственный секретарь: Акульшин Павел Александрович
Адрес редакции: 127015, Москва, Бумажный пр-д, 14, стр. 2
Тел. (499) 557-04-24, доб. 450
E-mail: vestnikmoscow@vmdaily.ru

Выпуск осуществлен при финансовой поддержке Департамента средств массовой информации и рекламы города Москвы

Журнал зарегистрирован Федеральной службой по надзору в сфере связи, информационных технологий и массовых коммуникаций. Свидетельство ПИ № ФС 77-81024 от 30.04.2021. Территория распространения: Российская Федерация. Цена свободная

Подписной индекс по каталогу
АО «Почта России» (подписной индекс **ПС085**);
в ГК «Урал-Пресс» (подписной индекс **014765**)

Периодичность издания: минимально 6 раз в месяц
Электронная версия журнала на сайте: vestnikmoscow.mos.ru

Подписано в печать: 01.09.2023
Дата выхода в свет: 05.09.2023

Отпечатано: ОАО «Подольская фабрика офсетной печати»,
142100, Московская обл., г. Подольск, Революционный пр-т, 80/42
Тираж 1700 экз.
Заказ №